


Raport o stanie Gminy Skoroszyce za rok 2019



WÓJT GMINY SKOROSZYCE

URZĄD GMINY W SKOROSZYCACH

UL. Powstańców Śląskich 17

48-320 Skoroszyce

www.skoroszyce.pl

Skoroszyce, maj 2020 r.

Spis treści

1	WSTĘP.....	3
2	INFORMACJA OGÓLNA	4
3	WŁADZE LOKALNE I GMINNE JEDNOSTKI ORGANIZACYJNE	6
4	DEMOGRAFIA	12
5	GOSPODARKA.....	14
6	INFORMACJE FINANSOWE I INWESTYCJE.....	15
7	INFORMACJA O STANIE MIENIA KOMUNALNEGO	26
8.	INFORMACJE O OBOWIĄZUJĄCYCH, DOKUMENTACH PLANISTYCZNYCH.....	29
9.	POMOC SPOŁECZNA	33
10.	PROMOCJA, KULTURA, SPORT I REKREACJA.....	37
11.	OCHOTNICZE STRAŻE POŻARNE	42
12.	SPORT	43
13.	OŚWIATA	45
14.	INFRASTRUKTURA DROGOWA	51
15.	GOSPODARKA WODNO – ŚCIEKOWA.....	55
16.	GOSPODARKA ODPADAMI I POZOSTAŁE MEDIA.....	57
17.	PODSUMOWANIE	60

1 WSTĘP

Szanowni Państwo,
Mieszkańcy Gm. Skoroszyce,

przekazuję w Państwa ręce ważny dokument sprawozdawczy pn. „Raport o stanie gminy”. Obowiązek przedstawienia tego dokumentu szerokiej opinii publicznej nakłada na Wójta Gm. art. 28 aa ustawy o samorządzie. Raport zawiera podsumowanie działalności organu wykonawczego w roku poprzednim: realizację polityki rozwoju, programów i strategii, uchwał Rady Gminy i budżetu.



Celem przygotowania raportu jest uzyskanie wglądu w sytuację społeczno- gospodarczą gminy, zgromadzone zostały bowiem w nim szczegółowe dane o aspektach funkcjonowania Gm. Skoroszyce w 2019 r. Dokument ten stanowi zatem kompendium wiedzy o działalności gminy za rok ubiegły i jest podstawą do obiektywnej, opartej na faktach oceny.

Ufam, że informacje zawarte w raporcie posłużą nam wszystkim do zwiększenia wiedzy na temat funkcjonowania samorządu gminnego, miejsca w jakim jesteśmy my i nasza gmina, a także staną się podstawą do prowadzenia dialogu na temat przyszłości naszej Małej Ojczyzny.

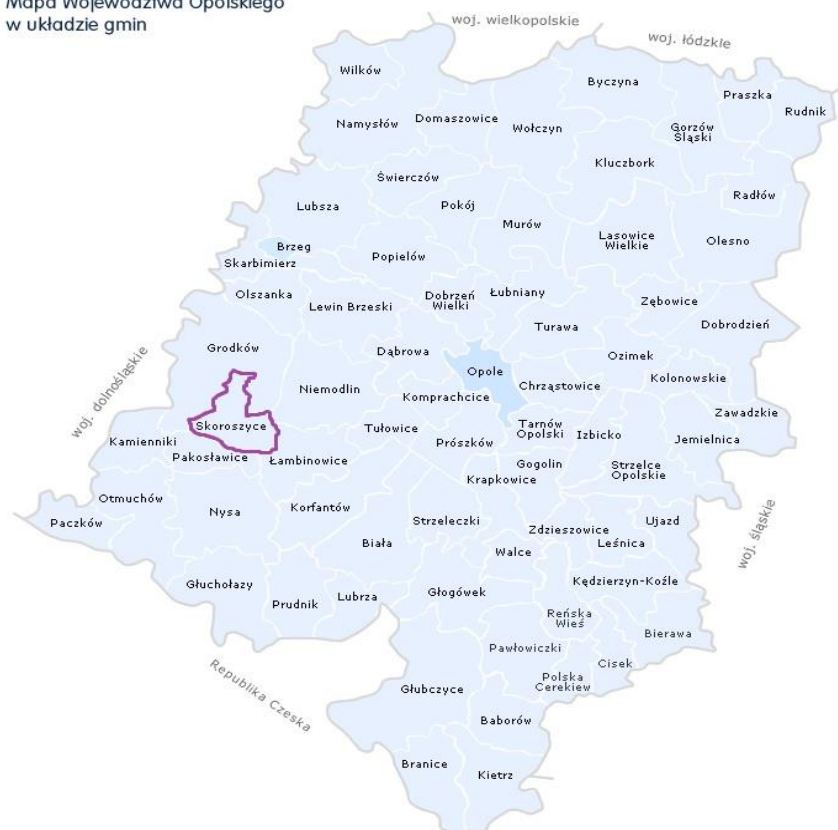
2 INFORMACJA OGÓLNA

Charakterystyka gminy

Gmina Skoroszyce położona jest w południowo – zachodniej części województwa opolskiego oraz w północno – zachodniej części powiatu nyskiego. Należy do subregionu Ziemi Nyskiej. Rozciąga się na obszarze Niziny Śląskiej, częściowo w Dolinie Nysy Kłodzkiej, a po części na Równinie Grodkowskiej, granicząc:

- od północy i zachodu z Gminą Grodków i Gminą Kamienniki,
- od wschodu z Gminą Łambinowice i Gminą Niemodlin,
- od południa z Gminą Pakosławice.

Mapa Województwa Opolskiego
w układzie gmin



Lokalizacja Gminy Skoroszyce Źródło: <http://www.odnowawsi.eu>



Podział administracyjny powiatu nyskiego (źródło: www.osp.org.pl)

Jednostkę administracyjną tworzy 10 sołectw - **wieś gminna Skoroszyce** oraz wsie: **Brzeziny, Chróścina, Czarnolas, Giełczyce, Makowice, Mroczkowa, Pniewie, Sidzina i Stary Grodków.**

Pod względem położenia najdalej na zachód wysunięta jest miejscowość Czarnolas, Skoroszyce położone są w centrum, Stary Grodków najbardziej na północ, na południe Makowice, zaś Sidzina na wschód.

Ważnym elementem struktury przestrzennej jest linia kolejowa Nysa - Brzeg oraz szosa Nysa - Brzeg (droga wojewódzka nr 401 dochodząca do autostrady A-12 z Berlina do Krakowa) i Nysa - Opole (droga krajowa nr 46). Od najbliższych przejść granicznych pomiędzy Polską a Czechami, które znajdują się w Głucholazach i Konradowie, dzieli Skoroszyce około 40 kilometrów. Najbliższymi dużymi miastami są Opole i Wrocław, do których odległość z gminnej miejscowości wynosi odpowiednio 50 i 70 kilometrów.

Gmina zajmuje powierzchnię 104 km², co stanowi 1,2% obszaru województwa opolskiego. Liczy około 6151 mieszkańców (31.12.2018). W minimalnej liczbie zamieszkuje ją ludność autochtoniczna. Ludność Gm. Skoroszyce to osadnicy, którzy przybyli tu po II wojnie światowej na skutek migracji z Kresów Wschodnich i Żywiecczyzny. Wszystkie wsie należące do gminy graniczą ze sobą, tworząc dosyć jednorodny pod względem warunków przyrodniczych obszar z przeważającym udziałem gruntów ornych w strukturze przestrzennej krajobrazu. Mają one zdecydowanie rolniczy charakter: 86,6 % powierzchni gminy zajmują użytki rolne (grunty orne, sady, łąki i pastwiska). Ze względu jednak na występowanie w części wschodniej płaskiej, zalewowej Doliny Nysy Kłodzkiej, jest to obszar zróżnicowany pod względem warunków geomorfologicznych, geologicznych i hydrologicznych.

3 WŁADZE LOKALNE I GMINNE JEDNOSTKI ORGANIZACYJNE

Władze Gminy

Wójt jest organem wykonawczym, którego kadencja trwa 5 lat. Wójt wykonuje uchwały Rady Gminy i zadania określone przepisami prawa.

Do zadań Wójta Gm. należy w szczególności: opracowywanie strategii, programów rozwoju, gospodarowanie mieniem komunalnym, wykonywanie budżetu.

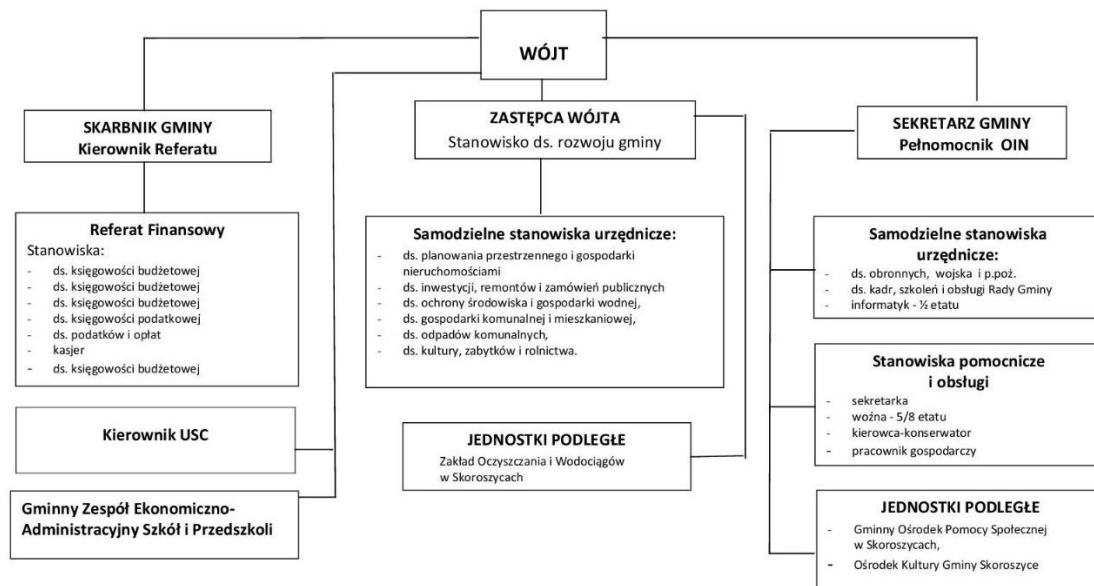
Funkcję Wójta Gm. sprawuje Barbara Dybczak.

Urząd Gminy realizuje zadania własne, zadania zlecone, zadania wykonywane na podstawie porozumienia z organami administracji rządowej (zadania zlecone), zadania publiczne powierzone gminie w drodze zawartych porozumień.

W skład kierownictwa urzędu wchodzi:

Zastępca Burmistrza/Sekretarz Gminy – Bernard Rudkowski, Skarbnik Gminy – Jadwiga Piel, Kierownik Urzędu Stanu Cywilnego – Katarzyna Herbut.

Struktura organizacyjna Urzędu Gminy Skoroszyce w 2019 r.



Rada Gminy

Rada Gminy jest organem stanowiącym i kontrolnym wybieranym na pięcioletnią kadencję.

Do właściwości Rady Gminy należą wszystkie sprawy pozostające w zakresie działania gminy.

Są to m.in.: uchwalanie statutu gminy, uchwalanie budżetu gminy, uchwalanie miejscowych planów zagospodarowania przestrzennego, podejmowanie uchwał w sprawach podatków i opłat w granicach określonych w odrębnych ustawach. Rada obraduje na sesjach zwoływanych przez Przewodniczącego Rady.

Termin sesji, jej miejsce i porządek obrad podaje się do wiadomości mieszkańców.

Rada Gminy Skoroszyce liczy 15 radnych. Na czele Rady Gminy stoi Przewodniczący Rady Gminy Henryk Sokołowski.

Przy Radzie Gminy Skoroszyce działały w 2019 r. następujące stałe komisje:

Komisja Rewizyjna – 3 radnych

Zakres działania Komisji Rewizyjnej obejmuje: opiniowanie wykonania budżetu gminy, występowanie z wnioskiem do Rady Gminy w sprawie udzielenia lub nieudzielenia absolutorium Wójtowi, a także wykonywanie innych zadań zleconych przez Radę Gminy w zakresie kontroli.

Komisja Budżetowa – 5 radnych

Zakres działania Komisji Budżetowej obejmuje: tworzenie programów gospodarczych i ich realizację, politykę finansową, kształtowanie dochodów i wydatków budżetowych gminy, kształtowanie podatków i opłat lokalnych.

Komisja Oświaty, Zdrowia, Spraw Socjalnych, Kultury i Młodzieży – 5 radnych

Zakres działania komisji obejmuje: edukację szkolno-przedszkolną; politykę i pomoc społeczną, ochronę dziedzictwa narodowego, sport, rekreację i turystykę, partnerstwo międzygminne, bezpieczeństwo publiczne, profilaktykę i ochronę zdrowia, promocję gminy.

Komisja Rozwoju Gospodarczego i Rolnictwa – 5 radnych

Zakres działania komisji: gospodarka gruntami, łowiectwo i gospodarka leśna, zaopatrzenie w wodę, ochrona środowiska naturalnego, kanalizacja sanitarna, gospodarka odpadami komunalnymi, gospodarka przestrzenna gminy, utrzymanie porządku i czystości w sołectwach, obrona cywilna, ochrona przeciwpożarowa, gospodarka wodna i melioracja, zaopatrzenie w energię elektryczną i gaz oraz odnawialne źródła energii, utrzymanie dróg gminnych, nazewnictwo ulic.

Komisja Skarg, Wniosków i Petycji - 3 radnych będących jednocześnie członkami innych stałych komisji.

Komisja Skarg, Wniosków i Petycji rozpatruje skargi na działania organu wykonawczego i gminnych jednostek organizacyjnych oraz wnioski oraz petycje składane przez obywateli.

Stałe komisje są organami pomocniczymi Rady Gminy Skoroszyce. Mają istotny wpływ na politykę gminy i ostateczny kształt uchwał, gdyż na swych posiedzeniach prowadzą szczegółowe dyskusje w ich sprawie. W praktyce, Rada Gminy Skoroszyce na podstawie prac poszczególnych komisji podejmowała w 2019 r. strategiczne dla gminy decyzje.

Rada Gminy kadencji 2018-2023

					
BOREŁOWSKA VIOLETTA	FORNALIK URSZULA	GAWLAS KATARZYNA	GMYR CZESŁAWA	JAKISZ JAN	JUŚKIEWICZ AURELIA
					
KALISZ ANNA	KAPINOS MARCIN	KLIMAS PIOTR	KRASKA RAFAŁ	ROGALIŃSKA JANINA	RZEPKA MARCIN
					
SOKOŁOWSKI HENRYK	SREBNIAK JAN	WINNIK KAZIMIERZ			

W 2019 r. Rada Gminy Skoroszyce obradowała i podejmowała rozstrzygnięcia na **9 posiedzeniach**. W sprawach należących do jej kompetencji podjęła **78 uchwał**.

W posiedzeniach uczestniczyli: Wójt Gminy Skoroszyce, Z-ca Wójta/Sekretarz Gminy, Skarbnik Gminy oraz inne zaproszone osoby, stosownie do omawianych na posiedzeniach tematów, w tym kierownicy jednostek organizacyjnych, dyrektorzy szkół.

Protokoły ze wszystkich posiedzeń oraz podjęte na nich uchwały organ wykonawczy gminy udostępnił do publicznego wglądu, publikując je w Biuletynie Informacji Publicznej Urzędu Gminy Skoroszyce.

Gminne jednostki organizacyjne

Na tereny Gminy Skoroszyce działają następujące jednostki organizacyjne:

- 1) Zakład Oczyszczania i Wodociągów w Skoroszycach.
- 2) Gminny Ośrodek Pomocy Społecznej w Skoroszycach.
- 3) Ośrodek Kultury Gminy Skoroszyce z siedzibą w Sidzinie.
- 4) Gminny Zespół Ekonomiczno-Administracyjny Szkół i Przedszkoli.
- 5) Zespół Szkół im. Komisji Edukacji Narodowej Skoroszycach.
- 6) Zespół Szkolno-Przedszkolny im. A. Bożka w Chróscinie.
- 7) Zespół Szkolno-Przedszkolny im. ks. J. Tischnera w Sidzinie.

Sołectwa

W skład Gminy Skoroszyce wchodzi 10 sołectw:

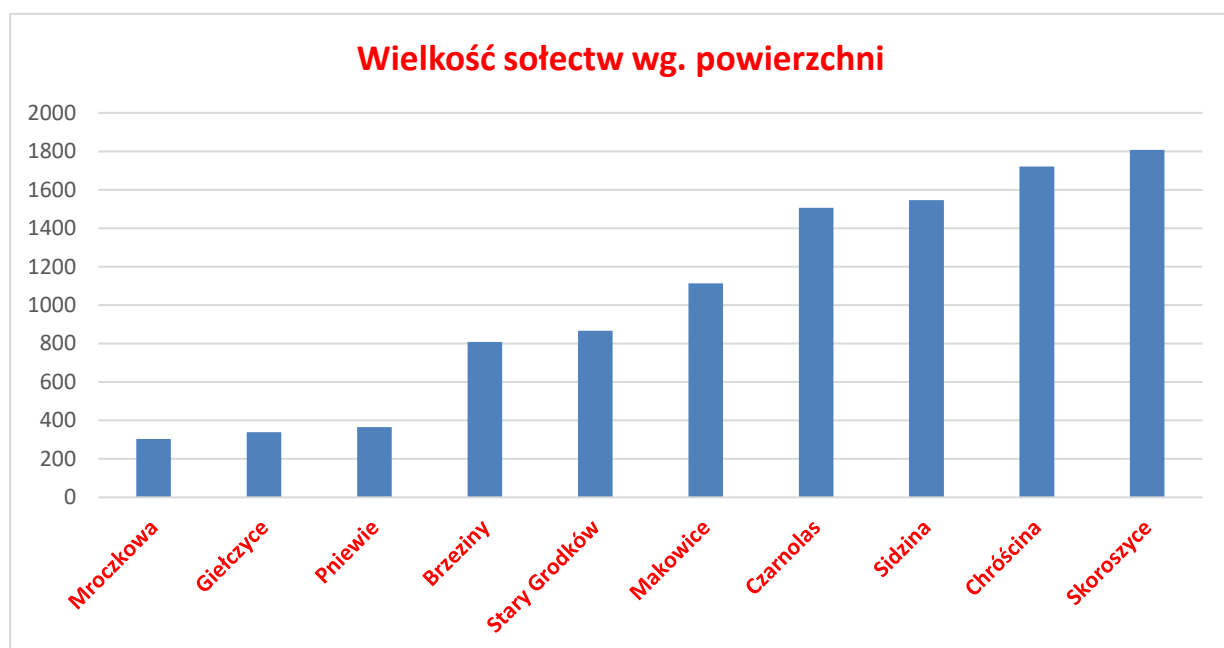
1. Brzeziny.
2. Chróscina.
3. Czarnolas.
4. Giełczyce.
5. Makowice.
6. Mroczkowa.
7. Pniewie.
8. Sidzina.
9. Skoroszyce.
10. Stary Grodków.

Podział gminy Skoroszyce na sołectwa



Powierzchnia poszczególnych sołectw

SOŁECTWO	Powierzchnia w ha
Brzeziny	808
Chróstina	1 721
Czarnolas	1 506
Giełczyce	339
Makowice	1 113
Mroczkowa	304
Pniewie	365
Sidzina	1 546
Skoroszyce	1 808
Stary Grodków	867



4 DEMOGRAFIA

Na koniec 2019 roku Gminę Skoroszyce zamieszkiwało 6 115 osób.

Osoby w wieku produkcyjnym na 31.12.2019 r.

Wiek (lata)	Mężczyźni	Kobiety	Razem
Wiek przedprodukcyjny 0 do 18	577	525	1 102
Wiek produkcyjny od 18 do 60 kobiety i do 65 mężczyźni	2 072	1 718	3 790
Wiek poprodukcyjny od 60 kobiety i od 65 mężczyźni	412	811	1 223
Razem	3 061	3 054	6 115

Analizując dane dotyczące ludności zamieszkującej Gminę Skoroszyce w 2019 roku pod względem ekonomicznych grup wieku, można zauważyć, że 62% ogółu ludności gminy – 3 790 stanowiły osoby w wieku produkcyjnym. Liczba ludności w wieku przedprodukcyjnym wynosiła w 2019 roku 1 102 osób, co stanowiło 18% ogółu, natomiast liczba osób w wieku poprodukcyjnym w gminie wynosiła 1 223 osób, czyli 20 % ogółu.

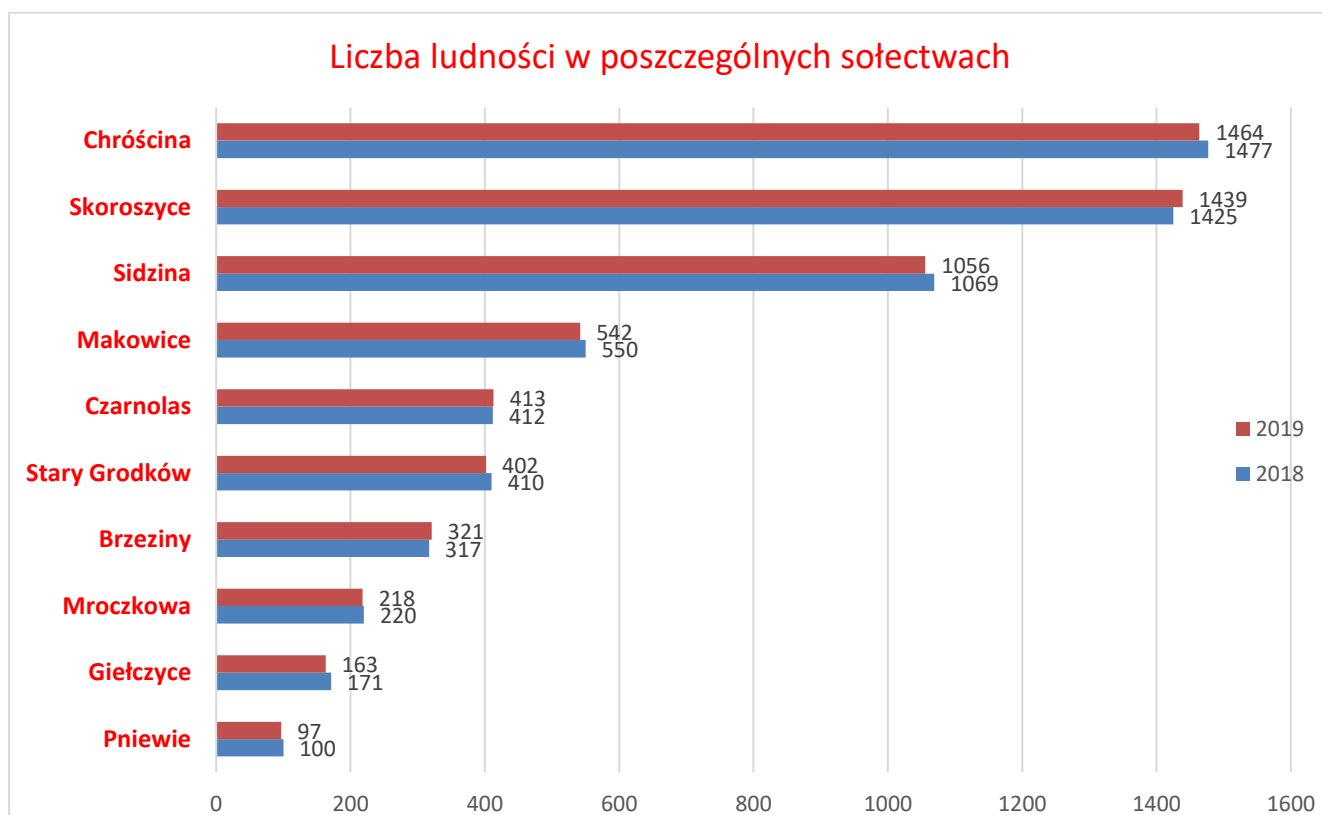
Liczba urodzeń i zgonów w Gminie Skoroszyce w latach 2018 - 2019.

Źródło: opracowanie własne

Rok	2018	2019
Ruch naturalny		
Liczba urodzeń	57	55
Liczba zgonów	67	68
Przyrost naturalny	-10	-13

Statystyka zameldowania w poszczególnych miejscowościach.

Miejscowość	2018			2019		
	Ogółem	Mężczyźni ogółem	Kobiety ogółem	Ogółem	Mężczyźni i ogółem	Kobiety ogółem
Brzeziny	317	160	157	321	160	161
Chróstcina	1 477	723	754	1 464	717	747
Czarnolas	412	223	189	413	222	191
Giełczyce	171	91	80	163	85	78
Makowice	550	274	276	542	273	269
Mroczkowa	220	116	104	218	115	103
Pniewie	100	47	53	97	47	50
Sidzina	1 069	530	539	1 056	526	530
Skoroszyce	1 425	720	705	1 439	717	722
Stary Grodków	410	199	211	402	199	203
Razem	6 151	3 083	3 068	6 115	3061	3054



5 GOSPODARKA

W Gminie Skoroszyce w 2019 roku zarejestrowanych było 279 aktywnych podmiotów gospodarczych. Większość podmiotów stanowiły osoby fizyczne prowadzące działalność gospodarczą. W 2019 roku na terenie gminy funkcjonowało 5 spółdzielni.

Największą grupę podmiotów na terenie gminy stanowiły mikroprzedsiębiorstwa.

Organizacje pozarządowe, stowarzyszenia, fundacje i inne formy współpracy mieszkańców działające na terenie Gminy Skoroszyce to: Gminny Związek „Ludowe Kluby Sportowe”, Spółdzielnia Mieszkaniowa Właścicieli Mieszkań, Ochotnicza Straż Pożarna w Skoroszycach, Ochotnicza Straż Pożarna w Chróście (należąca do Krajowego Systemu Ratownictwa Gaśniczego), Ochotnicza Straż Pożarna w m. Czarnolas, Ochotnicza Straż Pożarna w Makowicach (należąca do Krajowego Systemu Ratownictwa Gaśniczego), Ochotnicza Straż Pożarna w Sidzinie, Ochotnicza Straż Pożarna w Starym Grodkowie (należąca do Krajowego Systemu Ratownictwa Gaśniczego), Rolnicza Spółdzielnia Produkcyjna w Giełczycach, Rolnicza Spółdzielnia Produkcyjna w Makowicach, Rolnicza Spółdzielnia Produkcyjna w Sidzinie, Stowarzyszenie Koło Gospodyń Wiejskich „Mak” w Makowicach, Stowarzyszenie „Góral Sidzina”, Związek Podhalań Oddział Górali Żywieckich w Gminie Skoroszyce.

Ponadto na terenie gminy funkcjonują organizacje kobiet w Brzezinach, Chróście, Skoroszycach, Giełczycach, Sidzinie, m. Czarnolas, m. Pniewie, Starym Grodkowie i Mroczkowej.

6 INFORMACJE FINANSOWE I INWESTYCJE

Wykonanie budżetu Gminy Skoroszyce

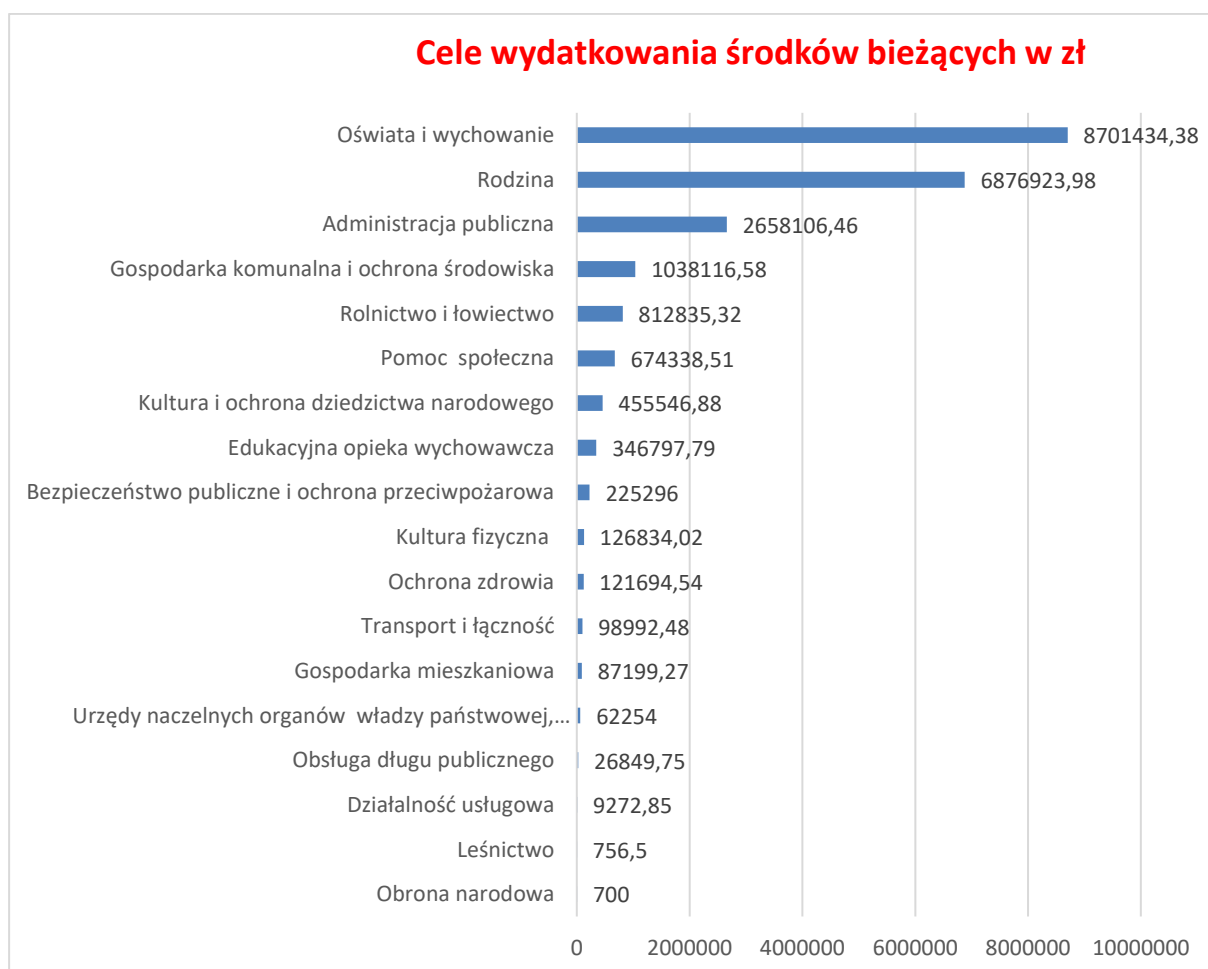
Budżet Gminy Skoroszyce na rok 2019 został przyjęty uchwałą nr II/15/2018 Rady Gminy Skoroszyce w dniu 20 grudnia 2018 r. Zmiany w budżecie w trakcie omawianego roku wprowadzone zostały uchwałami Rady Gminy oraz zarządzeniami Wójta Gminy Skoroszyce.

WYKONANIE BUDŻETU GMINY SKOROSZYCE ZA ROK 2019	
dochód	29 216 366,10 zł
przychód	2 278 288,00 zł
Razem	31 494 654,10 zł
wydatki	29 596 431,10 zł
rozchody	1 898 223,00 zł
Razem	31 494 654,10 zł

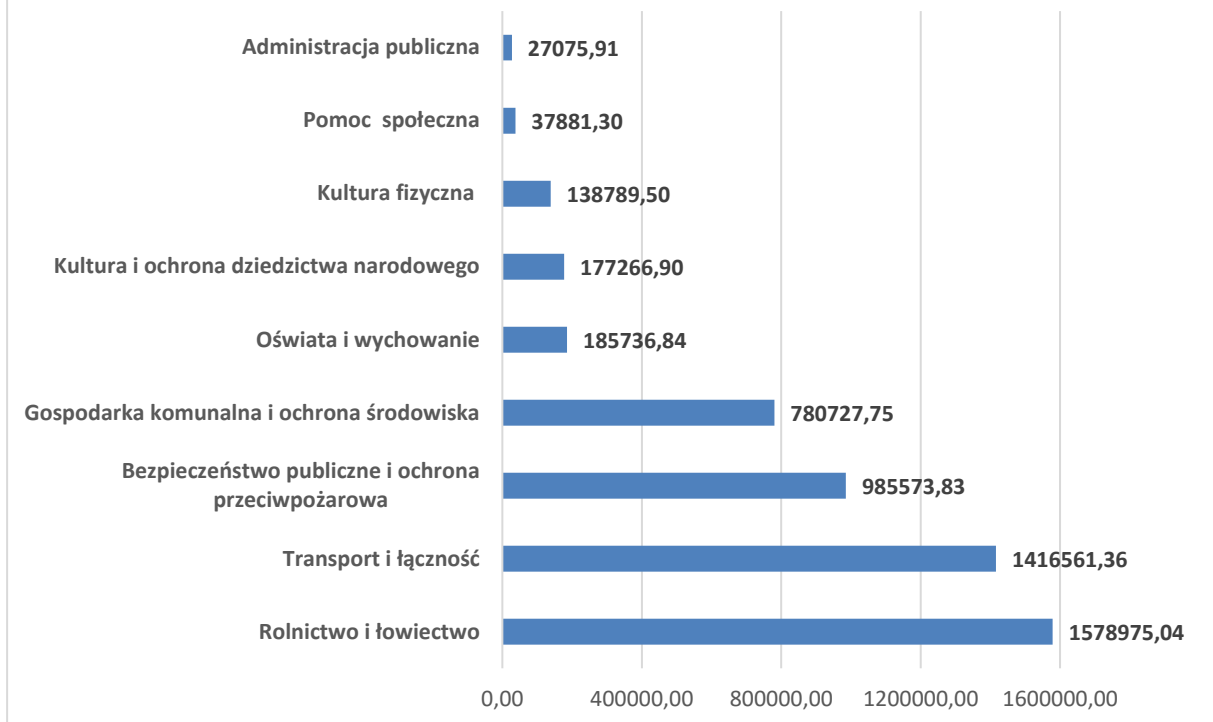
Realizacja wydatków w układzie działów klasyfikacji budżetowej z wyszczególnieniem wydatków bieżących i majątkowych

Dział	Treść	Wykonanie na 31.12.2019 r.
I.	Wydatki bieżące	22 662 820,12
010	Rolnictwo i łowiectwo	812 835,32
020	Leśnictwo	756,50
600	Transport i łączność	98 992,48
700	Gospodarka mieszkaniowa	87 199,27
710	Działalność usługowa	9 272,85
750	Administracja publiczna	2 658 106,46
751	Urzędy naczelnych organów władzy państwowej, kontroli i ochrony prawa oraz sądownictwa	62 254,00
752	Obrona narodowa	700,00
754	Bezpieczeństwo publiczne i ochrona przeciwpożarowa	225 296,00
757	Obsługa długu publicznego	26 849,75
758	Różne rozliczenia	0,00
801	Oświata i wychowanie	8 701 434,38
851	Ochrona zdrowia	121 694,54
852	Pomoc społeczna	674 338,51
854	Edukacyjna opieka wychowawcza	346 797,79
855	Rodzina	6 876 923,98

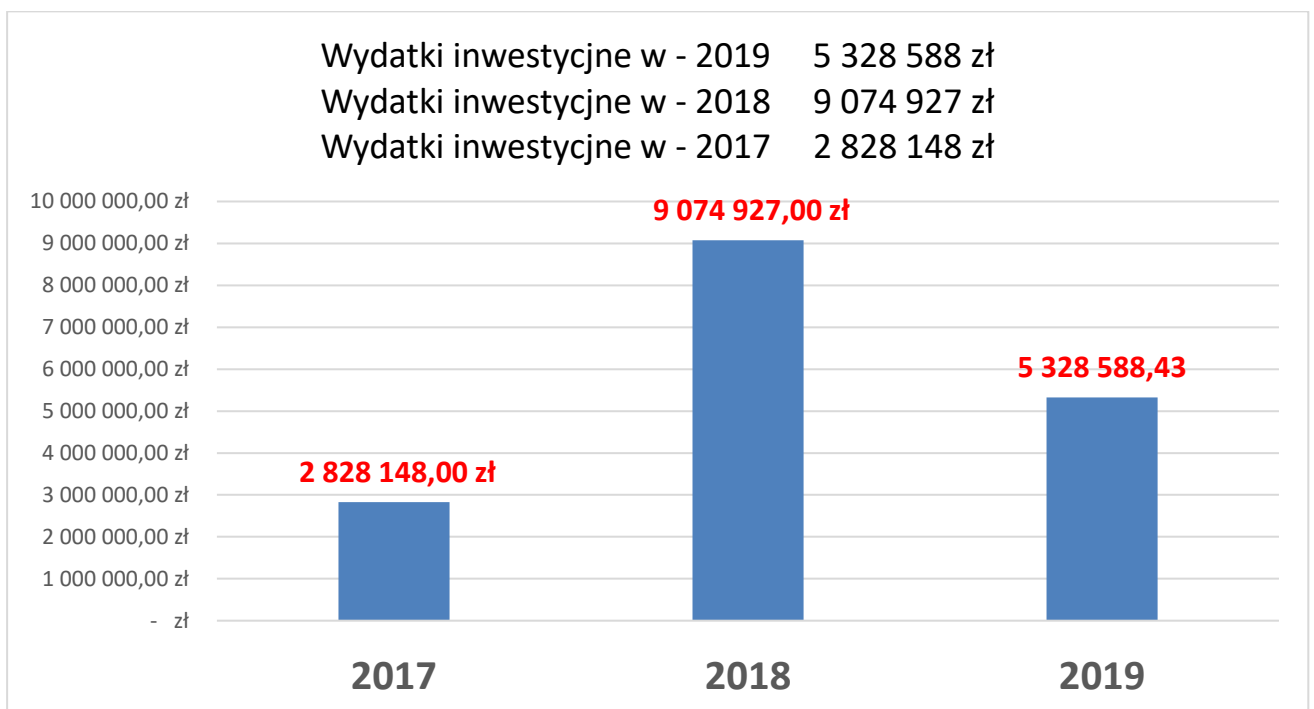
900	Gospodarka komunalna i ochrona środowiska	1 038 116,58
921	Kultura i ochrona dziedzictwa narodowego	455 546,88
926	Kultura fizyczna	126 834,02
II.	Wydatki majątkowe	5 328 588,43
010	Rolnictwo i łowiectwo	1 578 975,04
600	Transport i łączność	1 416 561,36
750	Administracja publiczna	27 075,91
754	Bezpieczeństwo publiczne i ochrona przeciwpożarowa	985 573,83
801	Oświata i wychowanie	185 736,84
852	Pomoc społeczna	37 881,30
900	Gospodarka komunalna i ochrona środowiska	780 727,75
921	Kultura i ochrona dziedzictwa narodowego	177 266,90
926	Kultura fizyczna	138 789,50
Razem wydatki		27 991 408,55



Cele wydatkowania środków inwestycyjnych w zł

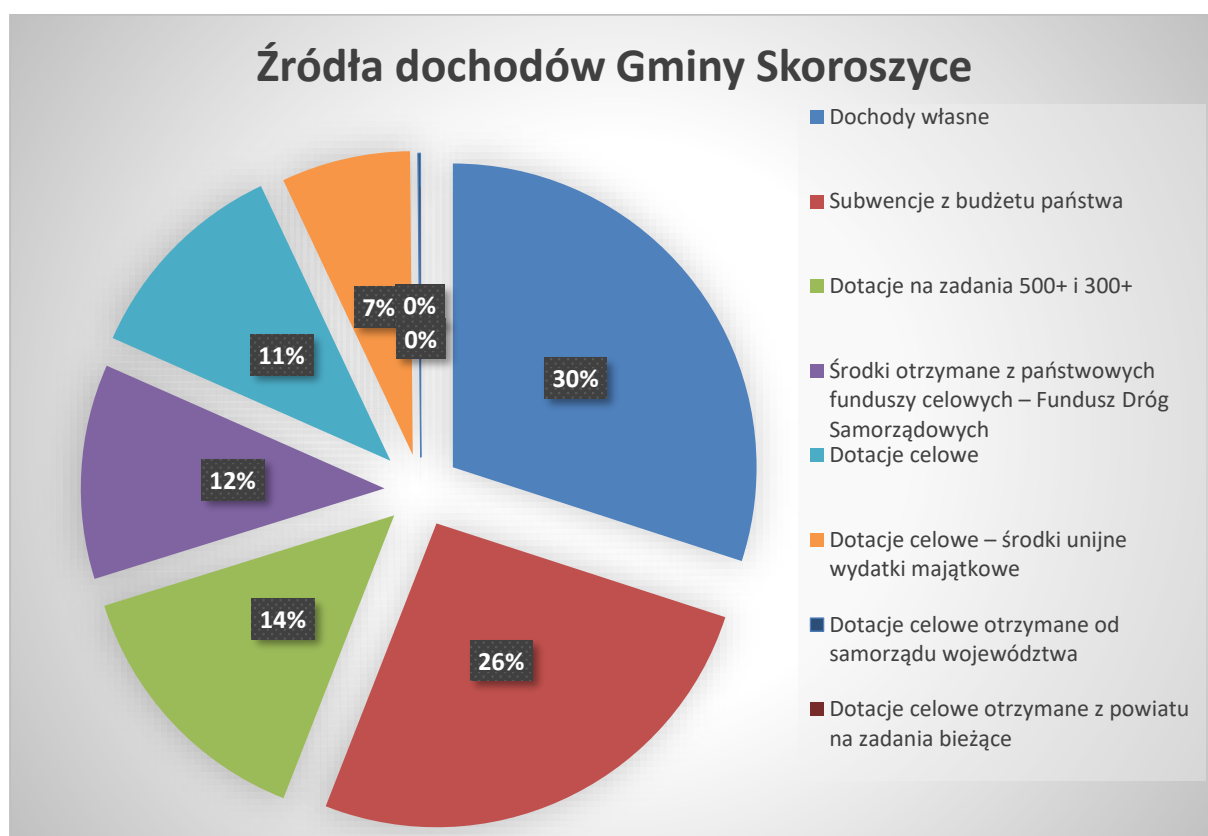


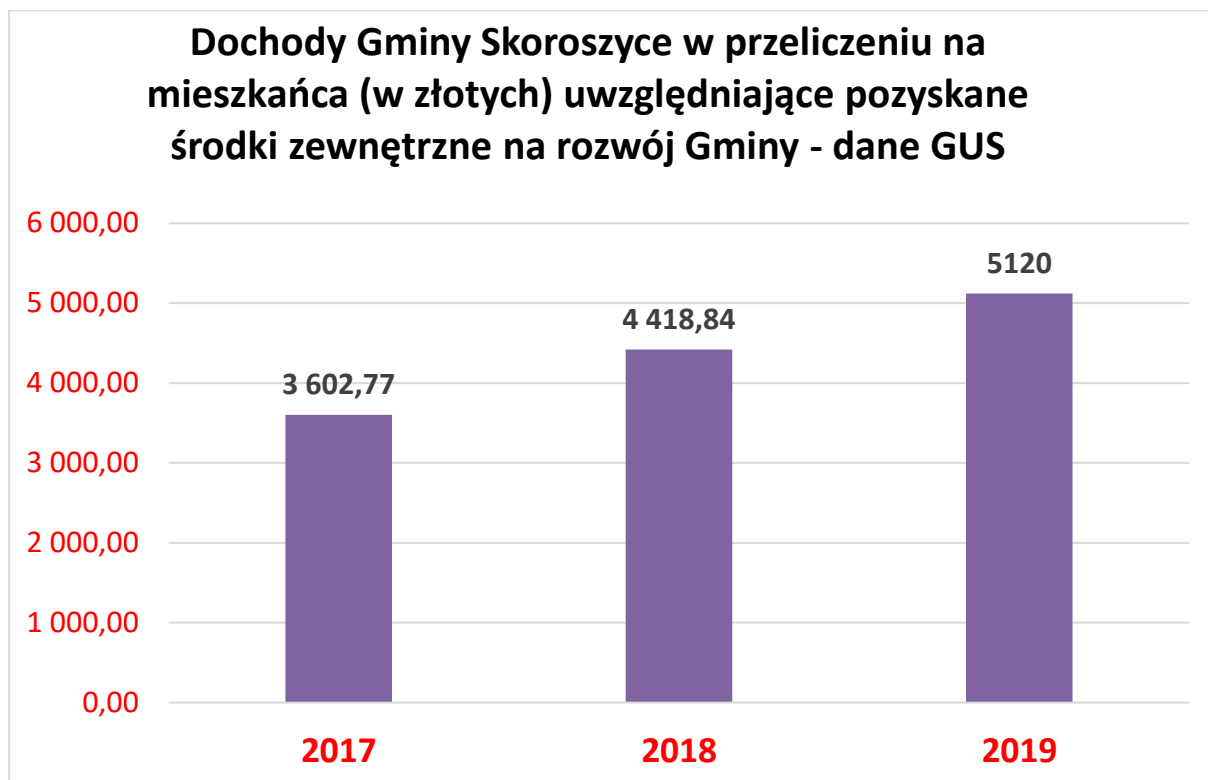
Porównanie wydatków inwestycyjnych w 2017-2019



Dochody Gminy Skoroszyce

Źródło dochody	Kwota	Udział %
Dochody własne	9 634 374	30,00
Subwencje z budżetu państwa	8 333 260	25,95
Dotacje na zadania 500+ i 300+	4 574 815	14,24
Środki otrzymane z państwowych funduszy celowych – Fundusz Dróg Samorządowych	3 672 687	11,43
Dotacje celowe	3 651 102	11,37
Dotacje celowe – środki unijne wydatki majątkowe	2 205 296	6,87
Dotacje celowe otrzymane od samorządu województwa	41 585	0,13
Dotacje celowe otrzymane z powiatu na zadania bieżące	5 500	0,02





NAJWAŻNIEJSZE INWESTYCJE ZREALIZOWANE W 2019 R.

REMONT ŚWIETLICY W STARYM GRODKOWIE

Wykonano przebudowę dachu wraz z remontem elewacji świetlicy wiejskiej oraz remizy OSP w Starym Grodkowie. Całkowity koszt zadania to prawie **300 000 zł**. Dodatkowo świetlica wzbogaciła się za prawie **30 000 zł** w nowy ekologiczny kocioł centralnego ogrzewania, na który pozyskaliśmy dotację z WFOŚiGW w 50%.



BUDOWA KANALIZACJI SANITARNEJ W CZĘŚCI SIDZINY ORAZ ULICY RADZIECHOWSKIEJ

Zrealizowano 1. części II etapu budowy kanalizacji sanitarnej w Sidzinie tj. w ul. Radziechowskiej i dokończono to zadanie w ul. Osiedle Słoneczne (dokumentacja opracowana już w roku 2013). Ponadto oddano do użytku po budowie ul. Radziechowską (jezdnia z parkingiem). Całkowity koszt realizacji zadania to **2 553 681 zł**. Na realizację ul. Radziechowskiej gmina pozyskała kwotę **491 397 zł** dotacji z Funduszu Dróg Samorządowych.



BUDOWA DROGI TRANSPORTU ROLNEGO W MROCZKOWEJ

Wykonano drogę transportu rolnego w sołectwie Mroczkowa. Całkowity koszt budowy drogi to prawie **250 000 zł**. Na realizację zadania gmina pozyskała dofinansowanie ze środków budżetu Województwa Opolskiego przeznaczonych na budowę i przebudowę dróg dojazdowych do gruntów rolnych w kwocie prawie **70 000 zł**.



PROJEKT „TURYSTYCZNA PRZYGODA Z NEPOMUCENEM W EUROREGIONIE PRADZIAD”

Zrealizowano projekt pn. „Turystyczna Przygoda z Nepomucenem w Euroregionie Pradziad” w ramach programu INTERREG V-A Republika Czeska – Polska, Fundusz Mikroprojektów. W ramach zadania odrestaurowano barokową figurę św. Jana Nepomucena w sołectwie Sidzina. Na realizację zadania gmina pozyskała ponad **93 000 zł** z Euroregionu Pradziad.



BUDOWA REMIZY OSP W SKOROSZYCACH

Wykonano 1. etap budowy budynku remizy OSP w Skoroszycach
Cena brutto za 1. etap **955 193 zł.**



KLUB SENIORA+

Wykonano remont części pomieszczeń w Pawilonie Sportowym w Skoroszycach, adaptując je na potrzeby seniorów. Całkowity koszt zadania to prawie **70 000 zł**. Na realizację zadania pozyskano środki z Ministerstwa Rodziny, Pracy i Polityki Społecznej w kwocie **56 000 zł**.



ZAGOSPODAROWANIE CENTRUM SOŁECTWA SIDZINA

Zakończono realizację zadania „Kształtowanie przestrzeni publicznej sołectwa Sidzina”.

Na realizację zadania gmina pozyskała prawie **500 000 zł** z Programu Rozwoju Obszarów Wiejskich. Całkowita wartość zadania to **727 795 zł**. W ramach zadania zrealizowano alejki spacerowe, urządzenia sprawnościowe, ławki, wiatę, chodniki, nowe nasadzenia. Dokonano pielęgnacji istniejącej zieleni.



OTWARTA STREFA AKTYWNOŚCI W SKOROSZYCACH

W parku w Skoroszycach wykonano Otwartą Strefę Aktywności. Na jej realizację Gmina Skoroszyce pozyskała kwotę **42 600 zł** z Funduszu Rozwoju Kultury Fizycznej Ministerstwa Sportu i Turystyki w ramach Programu Rozwoju Małej Infrastruktury Sportowo-Rekreacyjnej o Charakterze Wielopokoleniowej – Otwarte Strefy Aktywności (OSA) Edycja 2019.

W ramach inwestycji powstały urządzenia siłowni zewnętrznej, sprawnościowy plac zabaw dla dzieci, strefa relaksu i gier. Łączna wartość inwestycji wyniosła prawie **118 000 zł**.



BUDOWA CHODNIKA W SIDZINIE W ULICY RADZIECHOWSKIEJ

Dokończono budowę chodnika w drodze powiatowej, ulica Radziechowska w Sidzinie. Jest to dokończenie wspólnego zadania z roku 2018 Powiatu Nyskiego i Gminy Skoroszyce. Bez budowy kanalizacji sanitarnej w chodniku, która została zrealizowana w 2019 r., nie można było zakończyć wcześniej tego zadania. Koszt inwestycji to ponad **90 000 zł** (wspólne zadanie gminy i powiatu po 50%).



W BRZEZINACH, CHRÓSCINIE, SIDZINIE I SKOROSZYCACH NOWE URZADZENIA FITNESS ORAZ OBIEKTY DO ZABAWY DLA DZIECI



7 INFORMACJA O STANIE MIENIA KOMUNALNEGO

Pod pojęciem mienia komunalnego Gminy Skoroszyce przyjęto składniki majątkowe w rozumieniu ustawy z dnia 29 września 1994 r o rachunkowości (Dz. U. z 2018 r. poz. 395 ze zmianami) i rozumie się go jako aktywa trwałe i obrotowe, czyli kontrolowane przez jednostkę zasoby majątkowe o określonej wartości, powstałe w wyniku przeszłych zdarzeń. Podstawowym składnikiem mienia komunalnego są środki trwałe, środki trwałe w budowie, wartości niematerialne i prawne, aktywa obrotowe.

Dane dotyczące przysługujących Gminie Skoroszyce praw własności :

L.p.	Miejscowość	Powierzchnia w ha	Liczba działek
1	Brzeziny	37	113
2	Chróstina	69	189
3	Czarnolas	38	156
4	Giełczyce	13	39
5	Makowice	51	167
6	Mroczkowa	13	43
7	Pniewie	21	95
8	Sidzina	41	131
9	Skoroszyce	72	310
10	Stary Grodków	30	105
	Razem:	385 ha	1360

I. Jednostki budżetowe :

- Urząd Gminy ,
- Gminny Ośrodek Pomocy Społecznej w Skoroszycach ,
- Gminny Zespół Ekonomiczno-Administracyjny Szkół i Przedszkoli w Skoroszycach,.

Placówki oświatowe obejmujące:

- Zespół Szkolno-Przedszkolny w Chróście Zespół Szkół w Skoroszycach,
- Zespół Szkolno-Przedszkolny w Sidzinie,
- Zespół Szkół w Skoroszycach.

II. Zakład budżetowy :

-Zakład Oczyszczania i Wodociągów z siedzibą w Skoroszycach przy ul. Nyskiej nr 11,

Przekazane mienie:

- składowisko odpadów komunalnych w likwidacji, położone w Chróscinie,
- stacja uzdatniania wody w Skoroszycach,
- pompownia wody w m. Czarnolas,
- oczyszczalnia ścieków w Skoroszycach,
- sieci kanalizacyjne i sieci wodociągowe w tym:
 - sieć wodociągowa we wsi Mroczkowa , Czarnolas, Skoroszyce, Makowice, Giełczyce, Sidzina , Brzeziny , Chróscina , Pniewie i Stary Grodków,
 - sieć sanitarna z przepompowniami ścieków w Skoroszycach,
 - sieć sanitarna wraz z przepompowniami we wsi Chróscina,
 - sieć sanitarna wraz z przepompowniami we wsi Giełczyce,
 - sieć sanitarna wraz z przepompowniami we wsi Sidzina.

III. Instytucje kultury obejmujące:

- Gminna Publiczna Biblioteka w Sidzinie,
- Ośrodek Kultury Gminy Skoroszyce z/s w Sidzinie,

IV. Inne jednostki

- Ochotnicze Straże Pożarne

Jednostka OSP	Ważniejsze wyposażenie	Wartość w zł
OSP Chróscina	<ul style="list-style-type: none">• średni samochód bojowy – Star 244,• motopompa – Tohatsu,• zestaw rat. medycznego• pompa pływająca NIAGARA• aparat powietrzny• pompa szlamowa	228 715
OSP Czarnolas	<ul style="list-style-type: none">• średni sam. poż. Steyr 690• pompa szlamowa• zestaw ratownictwa technicznego,• zestaw ratownictwa medycznego	76 439
OSP Makowice	<ul style="list-style-type: none">• średni samochód bojowy – Star 244• motopompa Tohatsu,• przyczepa WG-8• pompa pływająca NIAGARA• motopompa Tohatsu VC82 ASE	151 758

OSP Sidzina	<ul style="list-style-type: none"> • motopompa Polonia PO-8, • przyczepa WG-8 • pompa szlamowa WT 30X • zestaw hydrauliczny ratownictwa tech. • aparat powietrzny 	63 295
OSP Skoroszyce	<ul style="list-style-type: none"> • samochód strażacki DAF • motopompa pożarnicza TOHATSU • 2 aparaty powietrzne • pompa szlamowa SUBARU • turbowentylator • pompa pływająca NIAGARA 	109 520
OSP Stary Grodków	<ul style="list-style-type: none"> • średni samochód bojowy Star 244, • motopompa TOHATSU • pompa szlamowa • przyczepa PG-8 – 1 szt. • aparat powietrzny • agregat prądowórczy HONDA • motopompa spalinowa Andoria AM-3 • sam. Volkswagen T-4 	57 002

Pozostałe mienie gminne

Stan mienia komunalnego to nie tylko nieruchomości gruntowe, ale również pozostałe składniki aktywów trwałych, do których zaliczamy budynki, budowle, środki transportu, pozostałe środki trwałe, środki trwałe w budowie – czyli nakłady inwestycyjne do czasu ich rozliczenia oraz długoterminowe aktywa finansowe (udziały akcje) i należności długoterminowe. Aktywa obrotowe lub inaczej majątek obrotowy obejmuje zapasy materiałów, środki pieniężne na rachunkach bankowych oraz należności krótkoterminowe.

Sieć wodociągowa

Lp.	Miejscowość	Sieć rozdzielcza w mb	Tranzyt w mb
1.	Skoroszyce	7 633	----
2.	Czarnolas	3 293	Mroczkowa- Czarnolas 2 668
3.	Giełczyce	900	Brzeziny- Giełczyce 2 598
4.	Mroczkowa	1 620	Skoroszyce- Mroczkowa 1 407
5.	Stary Grodków	2 526	----
6.	Pniewie	1 212	Chróścina- Pniewie 1 400
7.	Brzeziny	4 326	Skoroszyce- Brzeziny 3 288
8.	Makowice	4 086	Skoroszyce- Mroczkowa 2 603
9.	Sidzina	4 412	Giełczyce- Sidzina 1 400
10.	Chróścina	6 540	Skoroszyce- Chróścina 2 426 Chróścina wieś- ul. Osiedle Zacisze 1 324
Razem:		36 328	19 115

Sieć kanalizacyjna

Lp.	Miejscowość	Sieć rozdzielcza (w km)	Sieć tranzytowa (w km)
1.	Skoroszyce	14,3	0,8
2.	Chróścina	11,2	Skoroszyce-Chróścina 3,9
3	Giełczyce	1,6	Skoroszyce-Giełczyce 2,6
4	Sidzina	2,7	Giełczyce-Sidzina 1,7
Razem		29,8	9,0

Według stanu na dzień 1 stycznia 2020 r. stan mienia gminnego przedstawiał się następująco:

- grunty	3 042 026 zł
- budynki i lokale	11 760 406 zł
- obiekty inżynierii lądowej i wodnej	15 243 790 zł
- kotły i maszyny	151 321 zł
- maszyny i urządzenia	155 694 zł
- urządzenia techniczne	321 377 zł
- środki transportu	639 397 zł
- narzędzia, przyrządy	14 189 zł

RAZEM 31 328 203 zł

8. INFORMACJE O OBOWIĄZUJĄCYCH, DOKUMENTACH PLANISTYCZNYCH

Na terenie gminy obowiązują następujące dokumenty planistyczne:

- Studium uwarunkowań i kierunków zagospodarowania przestrzennego Gminy Skoroszyce – dokument przyjęty uchwałą XXXVI/208/14 Rady Gminy z dnia 14 lutego 2014 r.,
- Strategia Rozwoju Gminy Skoroszyce na lata 2014-2023,
- Obowiązujące miejscowe plany zagospodarowania przestrzennego,
- Program Ochrony Środowiska,
- Plan Gospodarki Niskoemisyjnej.

Studium uwarunkowań i kierunków zagospodarowania przestrzennego gminy Skoroszyce

W Studium uwarunkowań i kierunków zagospodarowania przestrzennego Gminy Skoroszyce zawarto działania, które mogą wpłynąć na poprawę jakości powietrza na terenie gminy i są spójne z założeniami Planu Gospodarki Niskoemisyjnej:

- Na terenie Gminy Skoroszyce istnieją dobre warunki do rozwoju sieci dróg, w tym rowerowych, dlatego zaleca się modernizację szlaków rowerowych, budowę nowych i modernizację istniejących dróg gminnych.
- Do wytwarzania energii w celach grzewczych i technologicznych zaleca się stosowanie paliw charakteryzujących się najniższymi wskaźnikami emisyjnymi: paliwa płynne, gazowe, stałe w postaci biomasy, drewna. Ponadto zaleca się wykorzystywanie odnawialnych źródeł energii.
- Utrzymanie dobrej jakości powietrza, a nawet poprawę jego jakości należy uzyskać przez ograniczenie szkodliwych dla środowiska technologii, zmniejszenie oddziaływania obszarów niskiej emisji na środowisko naturalne, likwidację lub modernizację kotłowni tradycyjnych (zmiana nośnika energii z węgla np. na gaz, olej, biomasę, itp.), poprawę nawierzchni dróg, budowę obwodnic, a przede wszystkim poprzez zwiększenie wykorzystania energii ze źródeł odnawialnych (energię wiatru, promieniowania słonecznego, energię wód płynących).

Miejscowe plany zagospodarowania przestrzennego

Miejscowe plany zagospodarowania przestrzennego, określające i warunkujące możliwości inwestowania w konkretnych obszarach gminy opracowywane są według przyjmowanych harmonogramów, opracowywanych na podstawie wniosków wpływających od mieszkańców i innych podmiotów.

W Gminie Skoroszyce aktualnie obowiązują 21 miejscowe plany zagospodarowania są to:

L.p.	Nazwa	Miejscowość	Nr uchwały	Data	Uwagi
1	Zmiana miejscowego planu ogólnego zagospodarowania przestrzennego Gminy Skoroszyce	Linia elektroenergetyczna 220kW relacji-Gaszowice-Zębówice-Świebodzice	Nr V/22/99 Rady Gminy Skoroszyce	02.02.1999 r.	Dz.Urz.Woj.O p. z 2000r. nr 8 ,poz. 36
2	Zmiana miejscowego planu ogólnego zagospodarowania przestrzennego Gminy Skoroszyce	Dot. wsi Brzeziny (kopalnie odkrywkowe)	Nr XXXIII/210/01 Rady Gminy Skoroszyce	22.08.2001 r.	Dz.Urz.Woj.O p.Nr 87, poz. 717 z 28.09.2001r.

3	Miejscowy plan zagospodarowania przestrzennego	Skoroszyce	Nr IX/46/03	30.06.2003 r.	Dz.Urz.Woj.O p. Nr 64, poz. 1223 Utracił moc
4	Miejscowy plan zagospodarowania przestrzennego	Sidzina	Nr IX/47/03	30.06.2003 r.	Dz.Urz.Woj. Op. Nr 67, poz. 1275
5	Miejscowy plan zagospodarowania przestrzennego	Brzeziny	Nr XXI/109/04	13.08.2004 r.	Dz.Urz.Woj.O p. Nr 69, poz. 1860
6	Miejscowy plan zagospodarowania przestrzennego	Makowice	Nr XXI/112/04	13.08.2004 r.	Dz.Urz.Woj.O p. Nr 72, poz. 1931
7	Miejscowy plan zagospodarowania przestrzennego	Giełczyce	NR XXI/111/04	13.08.2004 r.	Dz.Urz.Woj.O p. Nr 74, poz. 1957
8	Miejscowy plan zagospodarowania przestrzennego	Czarnolas	Nr XXI/110/04	13.08.2004 r.	Dz.Urz.Woj.O p.NR 69, poz. 1861
9	Miejscowy plan zagospodarowania przestrzennego	Stary Grodków	Nr XXI/115/04	13.08.2004 r.	Dz.Urz.Woj.O p. Nr 71, poz. 1916
10	Miejscowy plan zagospodarowania przestrzennego	Pniewie	Nr XXI/114/04	13.08.2004 r.	Dz.Urz.Woj.O p. Nr 70, poz. 1881
11	Zmiana miejscowego planu zagospodarowania przestrzennego	Skoroszyce	Nr VIII/42/11	23.05.2011 r.	Dz.Urz.Woj.O p. Nr 89, poz. 1149
12	Zmiana miejscowego planu zagospodarowania przestrzennego	Brzeziny	Nr VIII/41/11	23.05.2011 r.	Dz.Urz.Woj.O p. Nr 89, poz. 1148
13	Zmiana miejscowego planu zagospodarowania przestrzennego	Stary Grodków	Nr VIII/43/11	23.05.2011 r.	Dz.Urz.Woj.O p. Nr 92, poz. 1193
14	Miejscowy plan zagospodarowania przestrzennego	Mroczkowa	NrXVI/79/12	02.03.2012 r.	Dz.Urz.Woj.O p. z 2012r. , poz. 519, ogłoszony 05.04.2012 r.
15	Miejscowy plan zagospodarowania przestrzennego	Chróstcina	NrXXIV/129/12	28.12.2012 r.	Dz.Urz.Woj.O p.z 2013 r. poz. 400
16	Zmiana miejscowego planu zagospodarowania przestrzennego	Skoroszyce	Nr XXXIII/183/13	25.10.2013 r.	Dz.Urz.Woj.O p. poz. 2548
17	Zmiana miejscowego planu zagospodarowania przestrzennego wsi Skoroszyce	Skoroszyce	Nr XXXVIII/220/2014	25.04.2014 r.	Dz. Urz. Woj. Op. poz. 1338
18	Zmiana miejscowego planu zagospodarowania przestrzennego wsi Sidzina	Sidzina	Nr III/11/2014	30.12.2014 r.	Dz.Urz.woj.Op . z 2015 r., poz. 193

19	Uchwalenie miejscowego planu zagospodarowania przestrzennego obrębu Makowice-część 2	Część obrębu Makowice	XXXVII/273/2018	23.03.2018 r.	Dz.Urz Woj.Op. poz. 1252
20	Uchwalenie zmiany miejscowego planu zagospodarowania przestrzennego obrębu Brzeziny	Część obrębu Brzeziny	XXXVII/272/2018	23.03.2018 r.	Dz.Urz.Woj.O p. poz. 1251
21	Studium uwarunkowań i kierunków zagospodarowania przestrzennego Gminy Skoroszyce	Obszar gminy	XLI/316/2018	23.10.2018 r.	-

9. POMOC SPOŁECZNA

Pomoc społeczna jest systemem wspierania przez państwo osób, które znalazły się w trudnej sytuacji bytowej. Jako instytucja polityki społecznej gwarantuje nie tylko wolność od niedostatku, ale także poczucie bezpieczeństwa socjalnego obywateli. Podejmowane działania do realizacji powyższych celów nakierowane są na zaspokajanie niezbędnych potrzeb życiowych osób i rodzin oraz stwarzanie warunków do życiowego usamodzielnienia się ich i integracji ze środowiskiem. Działania te w 2019 r. były realizowane przez Gminny Ośrodek Pomocy Społecznej w Skoroszycach.

Gminny Ośrodek Pomocy Społecznej w Skoroszycach w ramach pomocy społecznej realizuje zadania zleczone oraz własne.

W poniższych tabelach przedstawiono, jak kształtuje się udzielana pomoc w roku 2019 r.

Udzielone świadczenia z zadań własnych gminy realizowane przez Gminny Ośrodek Pomocy Społecznej w Skoroszycach w 2019 roku

Forma pomocy	Liczba osób którym przyznano decyzją świadczenia	Liczba świadczeń	Kwota świadczeń w zł.
schronienie	6	2 503	30 971
Inne zasiłki celowe i w naturze w tym zasiłek specjalny celowy	62 10	62 10	30 302 3 779
posiłek	39	4 855	38 982
zasiłek okresowy - ogółem	25	188	77 538
zasiłek stały - ogółem	24	228	110 495
Opłaty za pobyt w domu pomocy społecznej	4	39	144 694

Źródło: opracowanie własne na podstawie sprawozdania MPiPS-03 za 2019 r.

Powody przyznania pomocy

Powód trudnej sytuacji życiowej	Liczba rodzin	
	OGÓŁEM	W tym na wsi
Ubóstwo	76	76
Bezdomność	5	5
Potrzeba ochrony macierzyństwa	11	11
w tym: wielodzietność	10	10
Bezrobocie	54	54
Niepełnosprawność	35	35
Długotrwała lub ciężka choroba	37	37
Bezradność w sprawach opiekuńczo- wychowawczych i prowadzenia gospodarstwa domowego – ogółem	3	3
w tym: rodziny niepełne	2	2
rodziny wielodzietne	1	1
Przemoc w rodzinie	1	1
Alkoholizm	19	19
Trudności w przystosowaniu do życia po zwolnieniu z zakładu karnego	1	1
Narkomania	2	2

Źródło: opracowanie własne na podstawie sprawozdania MPiPS-03 za 2019 r.

Informacja o pomocy w formie posiłku w 2019 roku, w ramach programu „Pomoc państwa w zakresie dożywiania”

Wyszczególnienie		Ogółem	Z tego na wsi
Rzeczywista liczba osób objętych programem		66	66
Koszt posiłków w zł		38 982	38 982
Koszt programu ogółem			
Z tego ze środków:	własnych gmin	15 982	15 982
	Dotacja	23 000	23 000

Źródło: opracowanie własne na podstawie sprawozdania „POMOC PAŃSTWA W ZAKRESIE DOŻYWIANIA” za 2019r.

Świadczenia Rodzinne i Fundusz Alimentacyjny

Ustawa z dnia 28 listopada 2003 r. o świadczeniach rodzinnych określa warunki nabywania prawa do świadczeń rodzinnych oraz ustalania, przyznawania i wypłacania tych świadczeń.

Wydatki na świadczenia rodzinne w ramach zadań zleconych w Gminnym Ośrodku Pomocy Społecznej w Skoroszycach realizowane w 2019 r.

Forma pomocy	Kwota świadczeń za cały 2019 rok w zł
1. Zasiłek rodzinny	531 529
2. Dodatek do zasiłku rodzinnego z tytułu:	247 460
Urodzenia dziecka	19 256
Opieki nad dzieckiem w okresie korzystania z urlopu wychowawczego	34 031
Samotnego wychowywania dziecka	42 877
Kształcenia i rehabilitacji dziecka niepełnosprawnego	23 377
Rozpoczęcia roku szkolnego	23 172
Podjęcie przez dziecko nauki w szkole poza miejscem zamieszkania	32 649
Wychowywania dziecka rodzinie wielodzietnej	72 099
3. Zasiłek pielęgnacyjny	220 020
4. Świadczenie pielęgnacyjne	334 675
Specjalny zasiłek opiekuńczy	50 573
Zasiłek dla opiekuna	30 340
5. Świadczenie rodzicielskie	210 343
6. Jednorazowa zapomoga z tytułu urodzenia dziecka	42 000
Świadczenia rodzinne razem	1 670 939
7. Fundusz alimentacyjny	161 770
8. Za życiem	4 000

Źródło: opracowanie własne na podstawie sprawozdania rzeczowo-finansowego o zadaniach z zakresu świadczeń rodzinnych zrealizowanych ze środków budżetu państwa oraz budżetów gmin za 2019 r.

Ogółem świadczenia rodzinne i fundusz alimentacyjny **1 789 714 zł**

Składki na ubezpieczenia społeczne : **84 027 zł**

1. świadczenia pielęgnacyjne **65 224 zł**

2. specjalny zasiłek opiekuńczy **13 233 zł**

3. zasiłek dla opiekuna **5 570 zł**

Składka na ubezpieczenie zdrowotne **13 513 zł.**

Program Rodzina 500 plus **to nieopodatkowane 500 zł miesięcznie na każde dziecko.**
Świadczenie wychowawcze to wsparcie długofalowe.

Świadczenia wychowawcze 500+ okres 01.01.2019- 31.12.2019

2019	Liczba rodzin	Liczba świadczeń	Kwota
ŚWIADCZENIA 500+	450	9 080	4 522 352
Dobry Start 300+	490	693	207 900

Źródło :opracowanie własne

Fundusz alimentacyjny

W okresie od stycznia do grudnia 2019 roku wypłacono z funduszu alimentacyjnego świadczenia dla 27 wierzycielek na łączną kwotę **161 772 zł**. Stan należności na dzień 31.12.2019 roku wyniósł **1 736 777 zł**. W 2019 roku wyegzekwowano kwotę **47 426 zł**.

Świadczenia rodzinne i Fundusz alimentacyjny

<i>ROK 2019</i>	<i>LICZBA RODZIN</i>	<i>LICZBA ŚWIADCZEŃ</i>	<i>KWOTA ZŁ</i>
ŚWIADCZENIA RODZINNE	230	7 085	1 873 741
FUNDUSZ ALIMENTACYJNY (w tym decyzje dla dłużników alimentacyjnych)	17	427	161 772

Źródło: opracowanie własne

Karta Dużej Rodziny przysługuje rodzinom z przynajmniej trójką dzieci, niezależnie od dochodu. Karta jest wydawana bezpłatnie każdemu członkowi rodziny. Rodzice mogą korzystać z karty dożywotnio, dzieci - do 18 roku życia lub do ukończenia nauki, maksymalnie do osiągnięcia 25 lat. Dzieci legitymujące się orzeczeniem o umiarkowanym lub znacznym stopniu niepełnosprawności, po osiągnięciu odpowiednio 18 lub 25 roku życia otrzymują kartę na okres ważności orzeczenia. Karta oferuje system zniżek oraz dodatkowych uprawnień. Jej posiadacze mogą korzystać z katalogu oferty kulturalnej, rekreacyjnej czy transportowej na terenie całego kraju. Dzięki karcie osoby z rodzin wielodzietnych mogą korzystać m.in.:

- ze zniżki na przejazdy kolejowe - 37% na bilety jednorazowe oraz 49% na bilety miesięczne – ojciec, matka, macocha i ojczym,
- 50% ulgi opłaty za paszport – ojciec, matka, macocha i ojczym,
- 75% ulgi opłaty za paszport -dzieci,
- oraz wielu innych zniżek, które oferują różne instytucje państwowe oraz firmy prywatne.

Kartę przyznaje Wójt Gm. na wniosek członka rodziny wielodzietnej. **Wnioski złożyło 54 rodziny.**

10. PROMOCJA, KULTURA, SPORT I REKREACJA

Działalność kulturalna na terenie Gminy Skoroszyce obejmuje przede wszystkim realizowane przedsięwzięcia przez Urząd Gminy Skoroszyce, Ośrodek Kultury Gminy Skoroszyce z/s w Sidzinie, Gminną Bibliotekę Publiczną w Sidzinie, placówki oświatowe, sołectwa, organizacje społeczne.

Gminna Biblioteka w Sidzinie

W strukturach Ośrodka Kultury działa Gminna Biblioteka Publiczna w Sidzinie. Pracę biblioteki wspomagają dwa punkty biblioteczne prowadzone przez pracowników Gminnego Ośrodka Kultury, które mieszczą się w placówkach ośrodka w Skoroszycach i Chróście. Gminna Biblioteka Publiczna czynna jest pięć dni w tygodniu (poniedziałek - piątek) w godzinach 14-18. W 2019 roku zakupiono 407 woluminów. Na książki wydano 7 612 zł.

CZYTELNICTWO I WYPOŻYCZENIA

W 2019 roku zarejestrowano 365 czytelników. Wypożyczono 5217 woluminów.

Wydarzenia kulturalne

W Gminie Skoroszyce w 2019 r. zorganizowano szereg różnych przedsięwzięć i wydarzeń, które miały na celu integrację mieszkańców, edukację oraz wspólne spędzanie czasu wolnego. Największym wydarzeniem ubiegłego roku był **Festiwal Folkloru Góralskiego**, który odbył się w czerwcu na boisku sportowym w Sidzinie.



DOŻYNKI GMINNE W M. CZARNOLAS



XII KONKURS KISZENIA KAPUSTY METODĄ TRADYCYJNĄ W MAKOWICACH

Impreza została zorganizowana w dniu 28 września przez Stowarzyszenie Koło Gospodyń Wiejskich MAK w Makowicach wraz z Ośrodkiem Kultury Gminy Skoroszyce przy wsparciu finansowym Samorządu Województwa Opolskiego.



WOJEWÓDZKA INAUGURACJA ROKU SZKOLNEGO 2019/2020 W SKOROSZYCACH

Zespół Szkół
w Skoroszycach był
miejscem
Wojewódzkiej
Inauguracji Roku
Szkolnego 2019/2020.



JUBILEUSZ 20 - LECIA DZIAŁALNOŚCI KGW MAK Z MAKOWIC

Koło Gospodyń Wiejskich MAK z Makowic świętowało 2 marca 2019 r. Jubileusz 20-lecia swojej działalności.



SPOTKANIE POWIATOWEJ ODNOWY WSI W SOŁECTWIE CZARNOLAS

W dniu 18 stycznia 2019 r. odbyło się spotkanie przedstawicieli Powiatowej Odnowy Wsi w sołectwie Czarnolas.



DZIEŃ SAMORZĄDU TERYTORIALNEGO W BELWEDERZE

Dnia 27 maja 2019 r. z okazji Dnia Samorządu Terytorialnego Wójt Gm. Skoroszyce gościła w Pałacu Belwederskim.



NA POLANIE ŚMIERCI K. STAREGO GRODKOWA ODSŁONIĘTO POMNIK ŻOŁNIERZY WYKLĘTYCH

Uroczystość odbyła się zgodnie z ceremoniałem wojskowym. Została objęta Patronatem Prezydenta RP.



Obchody Narodowego Dnia Pamięci Żołnierzy Niezłomnych

W dniu 3 marca 2019 r. odbyły się uroczyste obchody Narodowego Dnia Pamięci Żołnierzy Niezłomnych w Gminie Skoroszyce.



11. OCHOTNICZE STRAŻE POŻARNE

Rok 2019 to ważny czas dla jednostek Ochotniczych Straży Pożarnych

Gminne Zawody Sportowo – Pożarnicze w Chróście



W trakcie zawodów nastąpiło wręczenie uroczystych aktów:

- włączenia OSP Stary Grodków do Krajowego Systemu Ratowniczo-Gaśniczego,
- przekazania przez KP PSP w Nysie dla OSP Sidzina ciężkiego samochodu pożarniczego marki Jelcz.



12. SPORT

XXV BAL MISTRZÓW SPORTU

Mistrzem Sportu 2019 Gminy Skoroszyce została uczennica Zespołu Szkolno - Przedszkolnego w Chróście Marta Kaczmarczyk.

Marta zdobyła dwukrotnie 1. miejsce w Mistrzostwach Polski w taekwondo w walce ciągłej w 2018 r. i 2019 r.



SUKCES NASZYCH MŁODYCH LEKKOATLETÓW

Uczniowie Zespołu Szkół w Skoroszycach zdobyli 1. miejsce w XIX Sztafecie Zwycięstwa.



ZSP SIDZINA MISTRZEM WOJEWÓDZTWA OPOLSKIEGO W UNIHOKEJU A ZS SKOROSZYCE WICEMISTRZEM

Mistrzynie Województwa z Sidziny:
Zuzanna Madej, Małgorzata Mika, Ilona Jurek, Monika Wysowska, Agata Wojtas, Amelia Sparczyńska, Julia Grzech, Lena Fornalik, Magdalena Syposz, Oliwia Kuś, Marlena Mendrala, Natalia Makuch.
Trener i opiekun - Mirosław Tulik.



Srebrne medaliski ZS Skoroszyce : Inga Latała, Kamila Łuszczyna, Aleksandra Zdunek, Natalia Łukaszyńska, Amelia Machała, Konstancja Murańska, Kinga Woś, Natalia Kręcichwost, Klaudia Kuźma, Emilia Wach. Trenerka i opiekunka drużyny - Agnieszka Słaboń.



13. OŚWIATA

Działalność edukacyjną na terenie Gminy Skoroszyce, dla których organem prowadzącym jest Gmina Skoroszyce, prowadziły placówki oświatowe:

- 1) Zespół Szkół im. Komisji Edukacji Narodowej Skoroszycach, ul. Braterstwa Broni 9, 48-320 Skoroszyce.

Dyrektor Zespołu Mariusz Marfiany

Zastępca dyrektora Anna Dzierża

Zastępca dyrektora Barbara Piwowarczyk

W skład Zespołu Szkół w Skoroszycach wchodzi:

- wygaszane Gimnazjum,
- Szkoła Podstawowa,
- Przedszkole.

- 2) Zespół Szkolno-Przedszkolny im. Arki Bożki w Chróście, ul. Szkolna 3, 48-320 Skoroszyce.

Dyrektor Krystyna Kozera

W skład Zespołu Szkolno-Przedszkolnego wchodzi:

- Szkoła Podstawowa im. Arki Bożka,
- Przedszkole.

- 3) Zespół Szkolno - Przedszkolny im. ks. prof. Józefa Tischnera w Sidzinie, ul. Radziechowska 3, 48-320 Skoroszyce.

Dyrektor Anna Harasiuk

Zastępca dyrektora Marzena Jaskurzyńska

W skład Zespołu Szkolno-Przedszkolnego wchodzi:

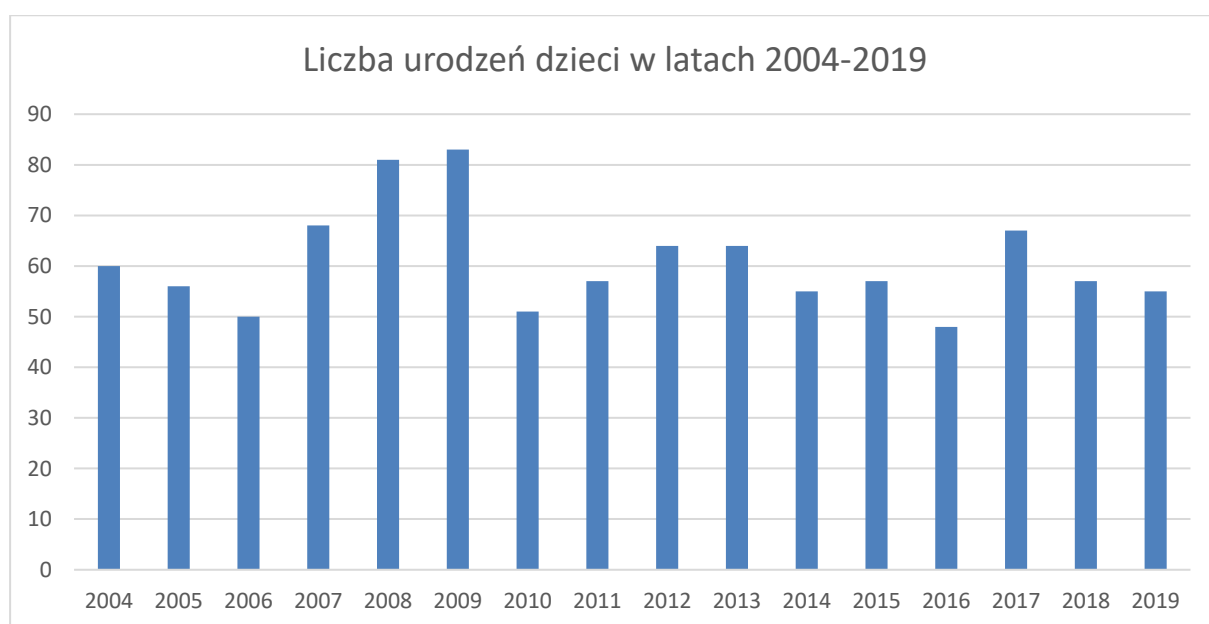
- Szkoła Podstawowa
- Przedszkole.

Demografia

Demografia stanowi zasadniczy element, warunkujący kształt sieci placówek oświatowych na terenie danej jednostki samorządu terytorialnego, tym samym podejmując działania związane z ustaleniem kształtu sieci szkół, przedszkoli, nieodzownym jest precyzyjna analiza sytuacji demograficznej na terenie gminy.

Liczba urodzeń w latach 2004 – 2019
*Lata 2004 – 2011 liczba dzieci rzeczywista uczęszczająca do szkół podstawowych
i przedszkoli (obowiązek szkolny)*
Lata 2012 – 2017 liczba dzieci urodzonych wg meldunku w gminie Skoroszyce.

Rok urodzenia	Skoroszyce	Czarnolas	Mroczkowa	Brzeziny	Chróścina	St. Grodków	Pniewie	Sidzina	Giełczyce	Makowice	Ogółem w gminie
2004	12	7	2	6	19	2	0	9	2	9	60
2005	8	5	4	6	11	3	1	10	2	6	56
2006	12	2	0	4	15	3	0	13	1	3	50
2007	15	9	5	3	13	3	2	13	2	3	68
2008	18	4	3	7	25	6	1	14	3	7	81
2009	24	3	4	4	18	2	4	14	3	7	83
2010	11	4	3	2	12	1	1	12	1	4	51
2011	19	8	1	4	16	3	0	3	1	2	57
2012	18	5	2	3	10	4	1	14	0	6	64
2013	18	2	3	4	19	1	1	13	1	2	64
2014	20	0	0	2	13	2	0	13	1	4	55
2015	13	3	1	7	11	6	0	12	3	1	57
2016	12	1	2	1	11	2	3	8	3	5	48
2017	15	7	3	0	16	4	2	13	1	6	67
2018	12	2	2	3	14	3	2	11	2	6	57
2019	17	1	1	1	14	4	0	13	1	3	55



Powyższa tabela obrazuje liczby dzieci urodzonych i zameldowanych na terenie Gminy Skoroszyce w latach 2004 – 2019 w poszczególnych miejscowościach.

Dla osiągnięcia oczekiwań w zakresie poprawy sytuacji demograficznej nie bez znaczenia pozostaje prowadzenie przez gminę określonej polityki, w tym w zakresie zapewnienia opieki jej najmłodszym mieszkańcom, gdzie stwierdzić należy, że:

- zapewniona jest opieka przedszkolna wszystkim zainteresowanym,
- zapewnia się funkcjonowanie świetlic szkolnych we wszystkich szkołach na terenie gminy,
- zorganizowane jest dożywianie dzieci we wszystkich placówkach,
- zapewniono sprawnie funkcjonujący system dowozów.

Wychowanie przedszkolne

Przedszkola realizują programy wychowania przedszkolnego uwzględniające podstawę programową wychowania przedszkolnego określoną przez ministra właściwego do spraw wychowania i oświaty, zapewniają bezpłatne nauczanie, wychowanie i opiekę w czasie nie krótszym niż 5 godzin dziennie, zatrudniają nauczycieli posiadających odpowiednie kwalifikacje oraz przeprowadzają rekrutację dzieci zgodnie z zasadą powszechnej dostępności.

W Gminie Skoroszyce dzieci objęte są opieką przedszkolną w trzech przedszkolach wchodzących w skład zespołów, w których łącznie funkcjonuje 9 oddziałów przedszkolnych.

Lp.	Placówka	Liczba dzieci	Liczba oddziałów	Średnia liczba dzieci w oddziale
1.	Przedszkole w Skoroszycach	87	4	22
2.	Przedszkole w Chróście	50	2	25
3.	Przedszkole w Sidzinie	57	3	19
Razem		194	9	22

Szkoły podstawowe

Po dostosowaniu sieci szkół do aktualnych wymogów i likwidacji szkoły w Makowicach w Gminie Skoroszyce funkcjonują **trzy szkoły podstawowe i wygasające Gimnazjum**.

Organizację szkół podstawowych na terenie gminy przedstawia niżej zamieszczona tabela.

Lp.	Placówka	Liczba uczniów	Liczba oddziałów	Średnia liczba uczniów w oddziale
1.	Szkoła Podstawowa w Skoroszycach	214	10	21
	Gimnazjum w Skoroszycach	47	2	24
2.	Szkoła Podstawowa w Chróście	120	8	15
3.	Szkoła Podstawowa w Sidzinie	110	8	14
Razem		491	28	18

Koszty utrzymania ucznia

Wydatki na oświatę to ogromna część budżetu gminy. Źródła wydatków na oświatę to subwencja oświatowa, dotacje, środki własne gminy i inne.

Koszty utrzymania szkół podstawowych i gimnazjum w roku 2019

Lp.	Nazwa szkoły	Wydatki Ogółem (zł)	1) Subwencja oświatowa 2) dotacja (aktywna tablica) (zł)	Budżet gminy (zł)	Średnia ilość uczniów w 2019 r.	Roczny koszt utrzymania jednego ucznia (zł)
					szkole	ogółem
1.	Szkoła Podstawowa w Skoroszycach	2 280 516	1 642 241	638 275	214	10 657
2.	Szkoła Podstawowa w Chróście	1 599 703 inwestycje: 107 447	1 093 390 14 000	492 313 Inwestycje: 107 447	120	13 331
3.	Szkoła Podstawowa w Sidzinie	1 286 524 w tym inwestycje: 13 099	934 080	352 444 w tym inwestycje: 13 099	110	11 696
	Razem Szkoły Podstawowe	5 166 743	3 669 711 14 000	1 590 479	444	11 637
	Gimnazjum w Skoroszycach do 31.08.2019 roku	391 344	245 000	146 344	47	8 326

Koszty utrzymania przedszkolach za rok 2019

Lp.	Nazwa przedszkola	Wydatki ogółem (zł)	Subwencja - 6-latki Dotacja na dofinansowanie zadań w zakresie wychowania przedszkolnego Opłaty dokonane przez rodziców za świadczone usługi powyżej 5godzin, środki unijne na projekt RP (zł)	Budżet gminy (zł)	Średnia ilość dzieci w przedszkolu	Roczny koszt utrzymania dziecka ogółem (zł)
1.	Przedszkole w Skoroszycach	751 261	129 377 86 523 9 174	526 187	87	8 635
2.	Przedszkole w Chróście	361 813	73 126 51 448 4 594	232 645	50	7 236
3.	Przedszkole w Sidzinie	484 581	90 001 59 582 14 134	320 863	57	8 501
4.	Przedszkole w Sidzinie realizacja projektu Radosne Przedszkole	183 516	183 516 środki unijne	0		
5.	Zwrot kosztów za pobyt dzieci w przedszkolach innych gmin	54 260	0,00	54 260		
Razem przedszkola		1 835 432	292 504 197 553 27 902 183 517 Razem: 701 477	1 133 956	194	8 235

Zatrudnienie:

Lp.	Placówka	Nauczyciele			Obsługa		
		pełnozatrudnieni	Niepełnozatrudnieni osoby/etaty	Razem	pełnozatrudnieni	Niepełnozatrudnieni osoby/etaty	Razem
1.	Szkoła Podstawowa w Skoroszycach	13	15/9,77	28	6	2/1,23	8
	Gimnazjum w Skoroszycach	0	16/3,35	16	3	3/2,13	6
2.	Szkoła Podstawowa w Chróście	14	7/1,99	21	6	3/2	9
3.	Szkoła Podstawowa w Sidzinie	11	4/2,22	15	1	5/3	6
4.	Przedszkole w Skoroszycach	6	1/0,56	7	3	1/0,42	4
5.	Przedszkole w Chróście	3	1/0,06	4	1	2/1,06	3
6.	Przedszkole w Sidzinie	4	1/0,54	5	3	1/0,125	4

14. INFRASTRUKTURA DROGOWA

Gmina Skoroszyce jest stosunkowo dobrze połączona z głównymi szlakami komunikacyjnymi. Przez gminę przebiega linia kolejowa oraz droga krajowa nr 46 i droga wojewódzka nr 401, które dochodzą do autostrady A4. Ze Skoroszyce do najbliższych węzłów na autostradzie jest około 24 i 27 km (odpowiednio do węzłów „Przylesie” i „Prądy”).

Łączna długość dróg publicznych w Skoroszyce wynosi 96,3 km, a stanowią ją następujące drogi:

- droga krajowa DK46 – 6,5 km,
- drogi wojewódzkie DW401 – 13,00 km,
- drogi powiatowe – 33,0 km,
- drogi gminne – 54,09 km.

WYKAZ DRÓG GMINNYCH PUBLICZNYCH na 31-12-2019

Lp.	Nr drogi	Położenie- miejscowość	Nazwa ciągu drogowego	Kilometraż w m	uwagi
1.	104321 0	Stary Grodków	Jędrzejów – Żarów – Stary Grodków	1412	gruntowa
2.	104322 0	Stary Grodków	Starowice – Stary Grodków	1321	gruntowa 446/2 asfalt 377 mb
3.	104403 0	Stary Grodków	St. Grodków – granica gminy (Kopice)	2057	Lotnisko gruntowa
4.	104404 0	Chróścina, Skoroszyce, Czarnolas	Chróścina – Czarnolas (Łanów)	3870	żwirowa
5.	104405 0	Czarnolas, Mroczkowa	Czarnolas – Mroczkowa	2635	gruntowa
6.	104406 0	Czarnolas	Czarnolas – granica gminy (Rzymiany)	2265	gruntowa
7.	104407 0	Mroczkowa, Makowice	Mroczkowa – Makowice	2603	gruntowa
8.	104408 0	Makowice, Giełczyce	Makowice – Giełczyce	3210	wzmocnion a żwirem
9.	104409 0	Giełczyce, Brzeziny	Giełczyce – Brzeziny	2330	wzmocnion a żwirem
10.	104410 0	Sidzina	Sidzina – granica gminy (Prusinowice)	1345	gruntowa
11.	104411 0	Mroczkowa	Mroczkowa – granica gminy (Reńska Wieś)	1230	gruntowa
12.	104412 0	Chróścina	ul. Szkolna	1378 (1400) x 5	asfalt
13.	104413 0	Czarnolas	Czarnolas granica gminy (Naczków)	2756	gruntowa
14.	104415 0	Czarnolas	Czarnolas granica gminy (Kobiela)	1750	gruntowo- żwirowa
15.	104417 0	Skoroszyce	ul. Sportowa	345	Kostka
16.	104418 0	Skoroszyce	ul. Dolna (działka 1100x6,5)	1100 x 4	asfalt
17.	104419 0	Skoroszyce	ul. Polna	705 270	705 wzmocnion a żwirem 270 asfalt
18.	104420 0	Skoroszyce	ul. Działkowa	200 x 4	asfalt
19.	104421 0	Skoroszyce	ul. Braterstwa Broni	525 x 5	asfalt
20.	104422 0	Skoroszyce	ul. Słoneczna w tym 150 mx5m asfalt	770	asfalt/beton /gruntowa
21.	104423 0	Skoroszyce	ul. Górna (wg AZYSA 654 x 4,25)	1115 (865) x 3,5	asfalt
22.	104424 0	Skoroszyce	ul. Piaskowa	145,43	kostka
23.	104425 0	Skoroszyce	ul. Łąkowa	875	wzmocnion a żwirem
24.	104426 0	Skoroszyce	ul. Kolejowa	225 x 5	asfalt
25.	104427 0	Skoroszyce	ul. Poziomkowa	200	kostka
26.	104428 0	Skoroszyce	ul. Ogrodowa	230	gruntowa
27.	104429 0	Chróścina	ul. Boczna	260	wzmocnion a żwirem

28.	104430 0	Chróścina	ul. Słoneczna	315	kostka/ wzmocnion a żwirem
29.	104431 0	Chróścina	ul. Cicha	260	wzmocnion a żwirem
30.	104432 0	Chróścina	ul. Leśna	450	wzmocnion a żwirem
31.	104433 0	Chróścina	ul. Dolna	335 x 4,5	asfalt
32.	104434 0	Chróścina	ul. Róż	280	wzmocnion a żwirem
33.	104435 0	Chróścina	ul. Polna	350 x 4,5	asfalt
34.	104436 0	Chróścina	ul. Kasztanowa	900	gruntowa, żwirowa
35.	104437 0	Chróścina	ul. Kolejowa	275 (225 x4,5)	asfalt
36.	104438 0	Chróścina	ul. Stara	90	kostka granitowa
37.	104439 0	Chróścina	ul. Kroszyńska	485	asfalt
38.	104440 0	Chróścina	ul. Drzewna	750	wzmocnion a żwirem
39.	104441 0	Chróścina	ul. Stawowa	150	wzmocnion a żwirem
40.	104442 0	Chróścina	ul. Krótka	125	wzmocnion a żwirem
41.	104443 0	Sidzina	ul. Partyzantów	265 x 4	asfalt
42.	104444 0	Sidzina	ul. Osiedle Słoneczne	425	betonowa, gruntowa, żwirowa
43.	104445 0	Sidzina	ul. Polna	450 x 5	asfalt
44.	104446 0	Sidzina	ul. Powstańców	800 x 5	asfalt
45.	104447 0	Sidzina	ul. Ogrodowa	65	wzmocnion a żwirem
46.	104448 0	Sidzina	ul. Plac Elsnera	140	wzmocnion a żwirem
47.	104450 0	Makowice	376, 684	1865 x 5	asfalt
			278/1	265	gruntowa, żwirowa
			403/1, 401/1	107	gruntowa, żwirowa
			388	100	gruntowa, żwirowa
			377	90	gruntowa, żwirowa
			408	100	gruntowa, żwirowa
48.	104451 0	Makowice	313,	1255	Kostka betonowa
			246/1, cz.dz.327/1,	250x4,5	Kostka granitowa
			257,	35	Kostka granitowa
			306,	115	gruntowa, żwirowa,
			292	120	gruntowa, żwirowa,
49.	104401 0	Skoroszyce	681 (łącnik Dolna i Polna)	140 x 6	asfalt

50.	104402 0	Brzeziny	494	1375 x 5	gruntowa, żwirowa
51.	104414 0	Sidzina	ul. Sportowa	280x5	żwirowa
52.	104416 0	Sidzina	ul. Krótka	160 x 5	gruntowa, żwirowa
53.	104460 0	Chróstcina	ul. Osiedle Zacisze	259,50	gruntowa, żwirowa
54.	104461 0	Chróstcina	190, 165	605	gruntowa
55.	104462 0	Sidzina	ul. Radziechowska	449	asfalt
56.	104463 0	Stary Grodków	453/1, 453/2	419	gruntowa
57.	104464 0	Chróstcina/ Skoroszyce	552, 498 część 499 (Chróstcina), 625 (Skoroszyce)	2071	gruntowa, żwirowa

15. GOSPODARKA WODNO – ŚCIEKOWA

Poborem, uzdatnianiem oraz odbiorem i oczyszczaniem ścieków komunalnych zajmuje się samorządowy zakład budżetowy tj. Zakład Oczyszczania i Wodociągów z siedzibą w Skoroszycach przy ul. Nyskiej 11. Zakład swoim zasięgiem działania obejmuje całą Gminę Skoroszyce. Został powołany Uchwałą Rady Gminy Skoroszyce Nr XXVII/131/93 z dnia 20.12.1993.

W skład infrastruktury wodno - kanalizacyjnej wchodzi obiekty i urządzenia stanowiące własność Gminy Skoroszyce, a zarządzane są przez zakład na podstawie m.in. decyzji Wójta Gminy do oddania w trwałe zarząd.

Infrastrukturę wodociągową stanowi stacja uzdatniania wody w Skoroszycach, sieć wodociągowa (rozdzielcza i tranzytowa) o łącznej długości 56,1 km, przyłącza wodociągowe w ilości 1745 szt., a także dwie pompownie wody w miejscowości Czarnolas i Skoroszyce. Infrastruktura kanalizacyjna to oczyszczalnia ścieków, sieć kanalizacji sanitarnej o łącznej długości 49 km, 998 szt. przyłączy kanalizacji sanitarnej, a także infrastruktura towarzysząca tj. tłocznie ścieków, przepompownie sieciowe oraz przepompownie przydomowe.

Tereny Gminy Skoroszyce są w pełni zwodociągowane. Kanalizacja sanitarna obejmuje teren miejscowości Skoroszyce, Chróścina, Gielczyce oraz częściowo miejscowość Sidzina.

Ogółem przychody zakładu bez pokrycia amortyzacji osiągnęły poziom 1 276 997 zł, co stanowi 101,4% wykonania planu. Na osiągnięte przychody składają się:

1. sprzedaż wody 565 022 zł (102,7% wykonania planu),
2. odbiór ścieków 536 686 zł (100,3% wykonania planu),
3. pozostała działalność 171 173 zł (100,7% wykonania planu),
4. odsetki od nieterminowych wpłat 2 548 zł (101,9% wykonania planu),

a koszty zamknęły się kwotą 1 276 235 zł, co stanowi 98,5% wykonania planu.

Zaopatrzenie w wodę

Istniejące ujęcie wody zlokalizowane jest w Skoroszycach, którego praca oparta jest o pracę trzech studni głębinowych czerpiących wodę z utworów trzeciorzędowych, pracujących w systemie naprzemiennym. Woda surowa z uwagi na ponadnormatywne zawartości żelaza i manganu poddawana jest procesowi uzdatniania na 5 filtrach pionowych tzw. odżelaziaczach oraz 2 filtrach węglowych. Woda uzdatniona gromadzona

jest w zbiorniku wyrównawczym, dwukomorowym o całkowitej pojemności 300 m³, skąd pompami układu II stopnia wtłaczana jest do sieci.

Na terenie Gminy Skoroszyce znajdują się ponadto dwie przepompownie wody. Pompownia wody w miejscowości Skoroszyce dostarcza wodę pod odpowiednim ciśnieniem do miejscowości: Mroczkowa i Czarnolas. W skład obiektu pompowni wody w miejscowości Czarnolas wchodzi kontenerowa pompownia wyposażona w układ 4 pomp oraz zbiornik magazynowy wody o łącznej pojemności 200 m³. Woda gromadzona w zbiorniku jest dostarczana z ujęcia wody w Skoroszycach za pomocą sieci tranzytowej z miejscowości Mroczkowa do miejscowości Czarnolas.

Ujęcie wody w Skoroszycach zaopatruje mieszkańców 9 na 10 sołectw gminy. Sołectwo Stary Grodków zaopatrywane jest w wodę przez Spółkę GrodWIK w Grodkowie.

Na dzień 31 grudnia 2019 roku na infrastrukturę wodociągową składały się: sieć wodociągowa o długości 56 km, 1745 szt. przyłączy. Obecnie szacuje się, że z sieci wodociągowej korzysta 100% ludności Gminy Skoroszyce.

W roku 2019 sprzedaż wody dla odbiorców wyniosła 232 200 m³.

Odprowadzanie i oczyszczanie ścieków

Wytwarzane na terenie Gminy Skoroszyce ścieki komunalne pochodzące zarówno z gospodarstw domowych oraz punktów usługowych, budynków użyteczności publicznej itp. trafiają na gminną oczyszczalnię ścieków za pomocą sieci kanalizacji sanitarnej lub taboru asenizacyjnego.

Funkcjonująca mechaniczno – biologiczna oczyszczalnia ścieków zlokalizowana jest w Skoroszycach i pracuje w oparciu o technologię osadu czynnego. Obiekt wyposażony jest w hermetyczny punkt zlewu ścieków dowożonych, urządzenie zablokowane do mechanicznego oczyszczania ścieków, przepompowni ścieków, komory retencyjnej, reaktora biologicznego, stacji dmuchaw oraz węzła gospodarki osadowej wyposażonego w prasę taśmową oraz stanowisko higienizacji osadu.

Ściek oczyszczony odprowadzany jest do rzeki Młynówki Skoroszyckiej, a powstające osady ściekowe obecnie są zagospodarowywane rolniczo.

Sieć kanalizacji sanitarnej o łącznej długości 49 km, 998 szt. przyłączy kanalizacyjnych obejmuje teren Chróściny, Skoroszyce, Giełczyc oraz częściowo Sidzinę.

Nadto na infrastrukturę towarzyszącą składają się tłocznie ścieków, przepompownie sieciowe, przepompownie przydomowe. W roku 2019 odebrano siecią kanalizacyjną i taborzem asenizacyjnym 154 600 m³ ścieków.

16. GOSPODARKA ODPADAMI I POZOSTAŁE MEDIA

Gospodarka odpadami w Gminie Skoroszyce polega na odbiorze i zagospodarowaniu odpadów komunalnych zebranych z terenu Gminy Skoroszyce oraz przekazaniu do instalacji Regionalnego Centrum Gospodarki Opadami – Nysa w Domaszkowicach. Właściciele nieruchomości zamieszkałych, jak również niezamieszkałych są zobowiązani do złożenia deklaracji o wysokości opłaty za gospodarowanie odpadami komunalnymi. W Gminie Skoroszyce zostały objęte systemem zagospodarowania odpadami komunalnymi również nieruchomości, na których nie zamieszkują mieszkańcy, a powstają odpady komunalne (np. przedsiębiorcy, którzy posiadają nieruchomości, gdzie wytwarzane są odpady komunalne, szkoły, przedszkola, placówki służby zdrowia, zakłady pracy, instytucje).

W Gminie Skoroszyce zadanie odbierania i zagospodarowania odpadów (odzysk, recykling i unieszkodliwienie) prowadzi podmiot wyłoniony w drodze przetargu nieograniczonego – Przedsiębiorstwo Gospodarki Komunalnej EKOM Sp. z o.o. w Nysie ul. Piłsudskiego 32. Nowy system obejmuje:

- właścicieli nieruchomości zamieszkałych – na mocy ustawy o utrzymaniu czystości i porządku w gminach,
- właścicieli nieruchomości niezamieszkałych – na mocy uchwały Rady Gminy Skoroszyce.

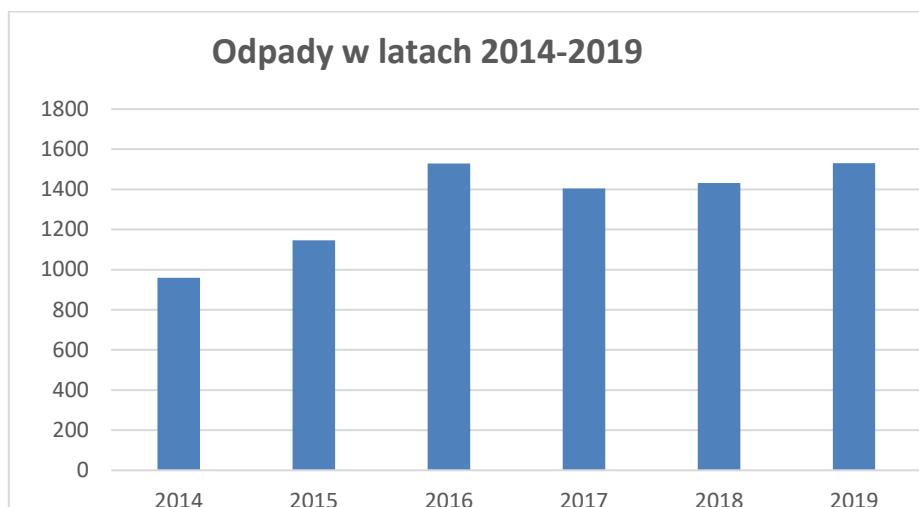
Właściciele nieruchomości zobowiązani są wyposażyć swoje posesje w pojemnik na odpady zmieszane oraz popiół we własnym zakresie, a worki na odpady zebrane selektywnie zapewnia Gmina Skoroszyce. Selektywna zbiórka polega na gromadzeniu przez właścicieli nieruchomości odpadów w pojemnikach oraz w workach.

W Gminie Skoroszyce odpady odbierane są w systemie workowo-pojemnikowym. Do poszczególnych rodzajów odpadów należy zastosować pojemniki lub worki w odpowiednich kolorach.

Na terenie gminy Skoroszyce funkcjonuje PSZOK zlokalizowany w Skoroszycach przy ul. Nyskiej 11.

Do PSZOK-u przyjmowane są nieodpłatnie odpady tylko od mieszkańców Gminy Skoroszyce na podstawie dokumentu wskazującego miejsce zamieszkania. Odpady pochodzące z działalności gospodarczej i instytucji nie są przyjmowane.

Według (danych własnych) w 2019 roku z terenu gminy zebrano **1 531 Mg** odpadów komunalnych.



Zaopatrzenie w energię elektryczną

Przez gminę przebiega tranzytowa linia o mocy 220 kV relacji Ząbkowice – Groszowice (długość na terenie gminy to około 0,5 km) oraz linia energetyczna o mocy 110 KV relacji Grodków – Hajduki (o łącznej długości na terenie gminy 13 km). Zaopatrzeniem gminy w energię elektryczną zajmuje się Zakład Energetyczny w Opolu SA. Eksploatacją sieci i urządzeń średniego i niskiego napięcia zajmuje się Rejon Energetyczny w Paczkowie. Na terenie gminy zlokalizowanych jest 40 stacji transformatorowych (z czego 38 stacji stanowi własność ZE Opole SA, a dwie stanowią własność zakładów, na terenie których są usytuowane) oraz jedna rozdzielnia o mocy 15kV/15kV.

Zaopatrzenie w paliwa gazowe

Długość czynnej sieci gazowej znajdującej się w Gminie Skoroszyce w 2019 roku wynosiła ogółem 14 083 m. Czynnych przyłączy do budynków (mieszkalnych i niemieszkalnych) jest 67 szt. W 2019 roku gaz sieciowy dostarczany był do 118 gospodarstw domowych. Liczba mieszkańców korzystająca z sieci gazowej wyniosła około 380 osób. Infrastruktura gazowa stwarza możliwości do dołączenia w przyszłości dodatkowych obiektów.

Odnawialne źródła energii

Wg. posiadanych danych własnych na terenie gminy zlokalizowanych jest 42 instalacji solarnych na budynkach mieszkalnych wytwarzających rocznie około 54 MWh energii, natomiast na budynkach użyteczności publicznej tego rodzaju instalacje w Gminie Skoroszyce występują na szkole w Chróście. Jest to nowa oddana do użytkowania instalacja pod koniec 2019 r.

Udzielone dotacje na modernizację ogrzewania budynków mieszkalnych i budowę przyłączy wodno-kanalizacyjnych

1. Modernizacja ogrzewania

- | | | | |
|--------------------------------|---|---------------------------|---------------|
| a) ilość udzielonych dotacji | - | 20 szt. | |
| b) łączna kwota dofinansowania | - | 24 000 zł | |
| c) łączna kwota inwestycji | - | 239 327 zł | |
| d) rodzaj pieców | - | piec na ekogroszek | 9 szt. |
| | - | piec na biomasę | 7 szt. |
| | - | piece gazowe | 3 szt. |
| | - | piec elektryczny | 1 szt. |

2. Budowa przyłączy wodnych i kanalizacji sanitarnej	
a) ilość udzielonych dotacji	- 31 szt.
w tym:	
- na budowę przyłącza kanalizacji sanitarnej	- 28 szt.
- przyłącza wodociągowe	- 3 szt.
b) kwota dotacji	- 77 177 zł
- w tym na budowę przyłączy wodociągowych	- 5 703 zł
c) łączna kwota inwestycji	- 181 529 zł
d) łączna długość wykonanych przyłączy	- 1 104 mb.
- w tym przyłączy wodnych	- 155 mb.

17. PODSUMOWANIE

Funkcja wójta jako organu wykonawczego, a zarazem gospodarza gminy obliguje do podejmowania często trudnych decyzji, jakkolwiek ważnych dla jakości życia mieszkańców. Podejmowanym działaniom przyświeca podstawowy cel – zabezpieczenie potrzeb naszej społeczności.

Bazując na szeroko rozumianej współpracy z mieszkańcami oraz biorąc pod uwagę zmieniające się realia i oczekiwania społeczne, w minionym roku 2019 dzień po dniu z konsekwencją podejmowałam obowiązki organu wykonawczego na rzecz rozwoju Gminy Skoroszyce dla dobra jej mieszkańców.

WÓJT
B. Dybczak
mgr inż. Barbara Dybczak